

ရခိုင်ပြည်နယ်

မြောက်ဦးခရိုင်

မြို့နယ်အထွေထွေအုပ်ချုပ်ရေးဦးစီးဌာန

မြေပုံမြို့နယ်

ဒေသဆိုင်ရာအချက်အလက်များ

ရက်စွဲ၊ ၂၀၂၃.ခုနှစ်၊ မတ်လ(၃၁)ရက်

မာတိကာ

စဉ်	အကြောင်းအရာ	စာမျက်နှာ	
		မှ	ထိ
	မြေပုံ		
	အခန်း(၁) နိဒါန်း နှင့် ဒေသသမိုင်း		
၁။	နိဒါန်း	၁	၁
၂။	ဒေသသမိုင်းအကျဉ်း	၂	၂
	အခန်း(၂) ပထဝီဝင်အနေအထား		
၃။	တည်နေရာနှင့် အကျယ်အဝန်း	၂	၃
၄။	နယ်နိမိတ်	၃	၃
၅။	မြေမျက်နှာသွင်ပြင်	၃	၃
၆။	ရေဆင်း	၃	၃
၇။	ပင်လယ်ရေမျက်နှာပြင်အထက်အမြင့်	၃	၃
	အခန်း(၃) ရာသီဥတုနှင့်သဘာဝပတ်ဝန်းကျင်		
၈။	ရာသီဥတု	၄	၄
၉။	သဘာဝပေါက်ပင်	၄	၄
၁၀။	တောရိုင်းတိရစ္ဆာန်များ	၄	၄
၁၁။	သဘာဝပတ်ဝန်းကျင်လက်ရှိအခြေအနေ	၅	၅
၁၂။	သဘာဝပတ်ဝန်းကျင်ထိန်းသိမ်းရေးလုပ်ငန်းများ	၅	၅
၁၃။	သဘာဝဘေးအန္တရာယ် ကျရောက်မှု	၅	၅

စဉ်	အကြောင်းအရာ	စာမျက်နှာ	
		မှ	ထိ
	အခန်း(၄) လူဦးရေဆိုင်ရာအချက်အလက်များ		
၁၄။	နေထိုင်သည့်တိုင်းရင်းသားလူမျိုးစုများ	၆	၆
၁၅။	အိမ်ခြေ ၊ အိမ်ထောင်စုနှင့်လူဦးရေ (က)အိမ်ခြေ/အိမ်ထောင်စု (ခ)လူဦးရေ	၇ ၇	၇ ၇
၁၆။	လူဦးရေတိုးနှုန်းနှင့် ကျား/မ အချိုး (က)လူဦးရေတိုးနှုန်းနှင့်ကျား/မ အချိုး (ခ)မွေးဖွား၊သေဆုံး၊ပြောင်းဝင်၊ပြောင်းထွက်လူဦးရေ	၈ ၈	၈ ၈
၁၇။	ကိုးကွယ်သည့်ဘာသာ	၉	၉
၁၈။	နိုင်ငံခြားသားများနေထိုင်မှု	၉	၉
	အခန်း(၅) အုပ်ချုပ်ရေးဆိုင်ရာအချက်အလက်များ		
၁၉။	အုပ်ချုပ်ရေးနယ်မြေ ဖွဲ့စည်းမှု	၁၀	၁၀
၂၀။	ရွေးကောက်ပွဲဆိုင်ရာ ကိစ္စရပ်များ (က)မြို့နယ်ရွေးကောက်ပွဲကော်မရှင်အဖွဲ့ခွဲ အဖွဲ့ဝင်စာရင်း (ခ) ဆန္ဒမဲပေးပိုင်ခွင့်ရှိသူဦးရေ (ဂ) နိုင်ငံရေးပါတီများ (ဃ)ရွေးချယ်ခံရသောလွှတ်တော်ကိုယ်စားလှယ်များ	၁၀ ၁၁ ၁၁ ၁၂	၁၁ ၁၁ ၁၁ ၁၂
	အခန်း(၆) စီးပွားရေးဆိုင်ရာ အချက်အလက်များ		

စဉ်	အကြောင်းအရာ	စာမျက်နှာ	
		မှ	ထိ
၂၁။	စီးပွားရေးဆိုင်ရာ ခြံငှာသုံးသပ်ချက်	၁၂	၁၂
၂၂။	မြေအသုံးချမှု	၁၃	၁၃
၂၃။	ဆည်မြောင်းတာဝန်များနှင့်ဆည်ရေသောက်ဧရိယာ		
	(က) ကိုယ့်အားကိုယ်ကိုးဆည်များ	၁၄	၁၄
	(ခ) မြစ်ရေတင်စီမံကိန်းများ	၁၄	၁၄
	(ဂ) တာဝန်များ/ရေထိန်းတံခါးများ	၁၄	၁၄
၂၄။	စိုက်ပျိုးရေးလုပ်ငန်း		
	(က) အဓိကသီးနှံ(၁၀)မျိုး စိုက်ပျိုးထုတ်လုပ်မှု	၁၅	၁၅
	(ခ) နှစ်ရှည်သီးနှံစိုက်ပျိုးမှုအခြေအနေ	၁၆	၁၆
	(ဂ) အခြားဈေးကွက်ဝင်သီးနှံများစိုက်ပျိုးထုတ်လုပ်မှု	၁၆	၁၆
	(ဃ) လယ်ယာသုံးစက်ကိရိယာ သုံးစွဲမှုအခြေအနေ	၁၇	၁၇
	(င) လယ်ယာသုံးထယ်၊ ထွန်နှင့်ကျွဲ၊ နွားကောင်ရေ	၁၇	၁၇
	(စ) ဒေသတွင်းဆန်ဖူလုံမှုရာခိုင်နှုန်း	၁၈	၁၈
	(ဆ) ဒေသတွင်းဆီဖူလုံမှုရာခိုင်နှုန်း	၁၉	၁၉
၂၅။	မွေးမြူရေးလုပ်ငန်း		
	(က) မွေးမြူရေးဇုန်များ	၁၉	၁၉
	(ခ) မြို့နယ်မွေးမြူရေး(ကောင်ရေ)	၂၀	၂၀
	(ဂ) မြို့နယ်အသားထုတ်လုပ်မှု(ပိဿာ)	၂၁	၂၁
	(ဃ) မြို့နယ်ကြက်/ဘဲ/ငှက်ထုတ်လုပ်မှု(လုံး)	၂၁	၂၁
	(င) နို့ထွက်ပစ္စည်းထုတ်လုပ်မှု	၂၁	၂၁
	(စ) မြို့နယ်ငါးပုစွန်မွေးမြူမှုအခြေအနေ	၂၁	၂၁

စဉ်	အကြောင်းအရာ	စာမျက်နှာ	
		မှ	ထိ
	(ဆ) ရေချို၊ ရေငန်ငါးဖမ်းလုပ်ငန်းမှ အသားထုတ်လုပ်မှု	၂၂	၂၂
၂၆။	စက်မှုလက်မှုလုပ်ငန်း (က) စက်မှုဇုန်များ (ခ) မြို့နယ်ရှိစက်ရုံများ (ဂ) မြို့နယ်ရှိအလုပ်ရုံများ (ဃ) အိမ်တွင်းစက်မှုလက်မှုလုပ်ငန်းများ	၂၂ ၂၂ ၂၃ ၂၃	၂၂ ၂၂ ၂၃ ၂၃
၂၇။	သစ်တောလုပ်ငန်းဆောင်ရွက်မှုအခြေအနေ (က) သစ်တောများ (ခ) စီးပွားဖြစ်သစ်တောစိုက်ခင်း (ဂ) သစ်ထုတ်လုပ်မှု (ဃ) သစ်တောထွက်ပစ္စည်းများ	၂၄ ၂၄ ၂၅ ၂၅	၂၄ ၂၄ ၂၅ ၂၅
၂၈။	တွင်းထွက်ပစ္စည်းထုတ်လုပ်မှုလုပ်ငန်း (က) ဓာတ်သတ္တုတူးဖော်ထုတ်လုပ်မှု (ခ) ကျောက်မျက်တူးဖော်ထုတ်လုပ်မှု	၂၅ ၂၅	၂၅ ၂၅
၂၉။	စွမ်းအင်နှင့်လျှပ်စစ်ကဏ္ဍ (က) ဓာတ်ဆီ/ဒီဇယ် အရောင်းဆိုင်များ (ခ) သဘာဝဓါတ်ငွေ့အရောင်းဆိုင်များ	၂၆ ၂၆	၂၆ ၂၆
၃၀။	ပို့ဆောင်ရေးနှင့် လမ်းပန်းဆက်သွယ်ရေးလုပ်ငန်း (က) လေကြောင်းလမ်း (ခ) ရေကြောင်းလမ်း (ဂ) ရထားလမ်းနှင့်ဘူတာရုံများ	၂၆ ၂၇ ၂၇	၂၆ ၂၇ ၂၇

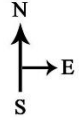
စဉ်	အကြောင်းအရာ	စာမျက်နှာ	
		မှ	ထိ
	(ဃ) ကားဂိတ်များ	၂၇	၂၇
၃၁။	လမ်းဦးစီးဌာနနှင့်တံတားဦးစီးဌာနမှဆောင်ရွက်သည့်လုပ်ငန်းများ (က) ကားလမ်းများ (ခ) မြို့နယ်ချင်းဆက်လမ်းများ (ဂ) တံတားများ (ဃ) လမ်း၊ တံတားသုံးစက်ကိရိယာများ (င) လမ်း၊ တံတားအသုံးပြုခကောက်ခံသည့်လုပ်ငန်း	၂၈ ၂၈ ၂၉ ၃၀ ၃၀	၂၈ ၂၈ ၂၉ ၃၀ ၃၀
၃၂။	ဟိုတယ်နှင့်ခရီးသွားလုပ်ငန်း (က) ဟိုတယ်၊ မိုတယ်၊ အင်း၊ တည်းခိုခန်း (ခ) ကမ်းခြေ/ အပန်းဖြေနေရာ	၃၀ ၃၁	၃၀ ၃၁
၃၃။	သမဝါယမအသင်းများ	၃၁	၃၁
၃၄။	စီးပွားရေးဆိုင်ရာ အခြေခံအဆောက်အဦများ (က) ကုမ္ပဏီ၊ ကုန်စည်ဒိုင်၊ ပွဲရုံ၊ ဈေးနှင့်ကုန်တိုက်များ (ခ) ဘဏ်များ (ဂ) စတိုးဆိုင်နှင့်အရောင်းဆိုင်များ	၃၁ ၃၃ ၃၄	၃၃ ၃၃ ၃၄
၃၅။	စည်ပင်သာယာရေးလုပ်ငန်းများ (က) ဈေးလုပ်ငန်း (ခ) သောက်သုံးရေရရှိရေးလုပ်ငန်း (ဂ) သန့်ရှင်းရေးလုပ်ငန်း (ဃ) လမ်း၊ တံတားလုပ်ငန်း	၃၅ ၃၅ ၃၅ ၃၆	၃၅ ၃၅ ၃၅ ၃၆

စဉ်	အကြောင်းအရာ	စာမျက်နှာ	
		မှ	ထိ
၃၆။	ပုံနှိပ်လုပ်ငန်းနှင့် မီဒီယာလုပ်ငန်းများ		
	(က) ပုံနှိပ်လုပ်ငန်းနှင့် တေးသံသွင်း၊ ဗွီဒီယို (ခ) မီဒီယာလုပ်ငန်းများ	၃၇	၃၇
၃၇။	ပြည်တွင်း အသားတင်ထုတ်လုပ်မှုနှင့်ဝန်ဆောင်မှု တန်ဖိုး	၃၈	၃၈
၃၈။	လူတစ်ဦးချင်းဝင်ငွေ	၃၈	၃၈
၃၉။	အသက်မွေးဝမ်းကြောင်းလုပ်ငန်းအလိုက် အလုပ်လုပ်သူဦးရေ	၃၉	၃၉
၄၀။	အလုပ်လုပ်နိုင်သူဦးရေနှင့် အလုပ်လက်မဲ့ဦးရေ	၃၉	၃၉
၄၁။	အခန်း(၇) လူမှုရေးဆိုင်ရာ အချက်အလက်များ		
	ပညာရေးကဏ္ဍ		
	(က) အဆင့်မြင့်ပညာ	၄၀	၄၀
	(ခ) အခြေခံပညာ	၄၀	၄၅
	(ဂ) မူလတန်းကြိုကျောင်း	၄၅	၄၅
	(ဃ) ဘုန်းတော်ကြီးသင်ပညာရေးကျောင်း	၄၅	၄၅
	(င) ကျောင်းနေအရွယ်ကလေးများ ကျောင်းအပ်နှံမှု	၄၆	၄၆
	(စ) တက္ကသိုလ်ဝင်တန်းအောင်မြင်မှု	၄၆	၄၆
	(ဆ) စာတတ်မြောက်မှု ရာခိုင်နှုန်း	၄၆	၄၆
	(ဇ) သင်ကြားမှုသင်ယူမှု အထောက်အကူပြုစာသင် ခန်းများ ဖွင့်လှစ်နိုင်မှု	၄၇	၄၇
(ဈ) စာကြည့်တိုက်များဖွင့်လှစ်နိုင်မှု	၄၈	၄၈	

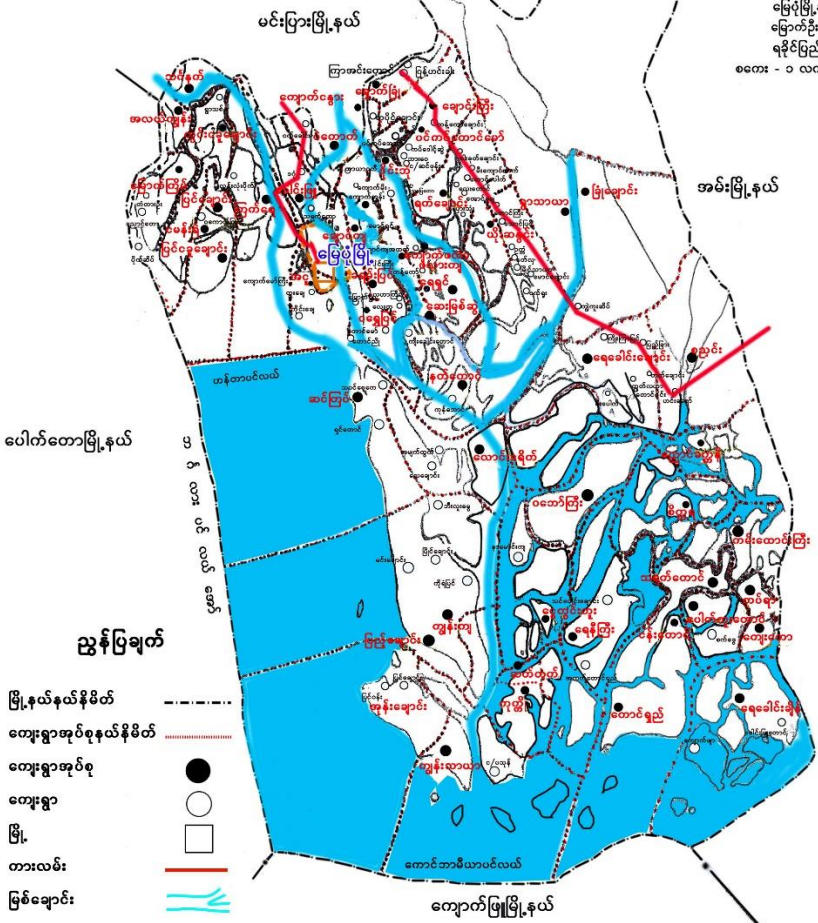
စဉ်	အကြောင်းအရာ	စာမျက်နှာ	
		မှ	ထိ
၄၂။	<p>ပညာရေးကဏ္ဍ</p> <p>(က) ဆေးရုံဆေးခန်း</p> <p>(ခ) ဆေးပေးခန်းများ</p> <p>(ဂ) ကျေးလက်ကျန်းမာရေးဌာန/ဌာနခွဲ</p> <p>(ဃ) ကျန်းမာရေးစောင့်ရှောက်မှု</p> <p>(င) ဒေသတွင်းအများဆုံးဖြစ်တတ်သောရောဂါများ</p> <p>(စ) HIV/AIDSရောဂါ ဖြစ်ပွား/သေဆုံးဦးရေ</p> <p>(ဆ) ကျန်းမာရေးဆိုင်ရာ အညွှန်းကိန်းများ</p>	၄၈	၄၈
၄၃။	<p>လူမှုရေးအသင်းအဖွဲ့များ</p> <p>(က) INGO</p> <p>(ခ) NGO (ဦးရေ)</p> <p>(ဂ) အသင်းအဖွဲ့များ</p>	၅၃	၅၃
၄၄။	အားကစားနှင့်ပျော်ဖြေရေးလုပ်ငန်းများ	၅၄	၅၄
၄၅။	<p>အခန်း(၈)</p> <p>ဘာသာရေးဆိုင်ရာအချက်အလက်များ</p> <p>ဗုဒ္ဓဘာသာဆိုင်ရာအဆောက်အဦများနှင့်သာသနာဝင်</p> <p>ပုဂ္ဂိုလ်များ</p> <p>(က) သာသနိကအဆောက်အဦများ</p> <p>(ခ) ရဟန်းသံဃာနှင့်သီလရှင်များ</p> <p>(ဂ) ထင်ရှားသည့်ဘုရား၊စေတီ၊ပုထိုးများ</p> <p>(ဃ) ထင်ရှားသည့်ဘုန်းတော်ကြီးကျောင်းများ</p>	၅၅	၅၅

စဉ်	အကြောင်းအရာ	စာမျက်နှာ	
		မှ	ထိ
၄၆။	အခြားဘာသာရေးအဆောက်အဦများ	၅၇	၅၇
၄၇။	သမိုင်းဝင်ထင်ရှားသောအဆောက်အဦနှင့်နေရာများ	၅၇	၅၇
၄၈။	<p style="text-align: center;">အခန်း(၉)</p> <p style="text-align: center;">ဒေသဖွံ့ဖြိုးရေးဆိုင်ရာအချက်အလက်များ</p> <p>ဒေသဖွံ့ဖြိုးရေးလုပ်ငန်းများဆောင်ရွက်နိုင်မှုအခြေအနေ</p> <p>(က) ကျေးလက်ဒေသဖွံ့ဖြိုးတိုးတက်ရေးဦးစီးဌာနမှ ဆောင်ရွက်သည့်လုပ်ငန်းများ</p> <p>(ခ) အစိုးရနှင့်ပြည်သူ့ဆောင်ရွက်သည့်ဒေသဖွံ့ဖြိုးရေး လုပ်ငန်းများ</p>	၅၈	၆၂
၄၉။	မြို့ပြစီမံကိန်း(TownPlan)နှစ်(၃၀)အတွက်မြေအသုံးချမှု ဆိုင်ရာလျာထားမှု	၆၄	၆၄
	<p style="text-align: center;">အခန်း(၁၀)</p> <p style="text-align: center;">အထွေထွေ</p>		
၅၀။	အခြားတင်ပြလိုသောအချက်များ	၆၄	၆၄
၅၁။	နိဂုံး	၆၄	၆၄

မြေပုံမြို့နယ်အညွှန်းမြေပုံ



မြေပုံမြို့နယ်
 မြောက်ဦးခရိုင်
 ရခိုင်ပြည်နယ်
 စကေး - ၁ လက်မ (၆) မိုင်



ပေါက်တောမြို့နယ်

မင်းပြားမြို့နယ်

အမ်းမြို့နယ်

ညွှန်ပြချက်

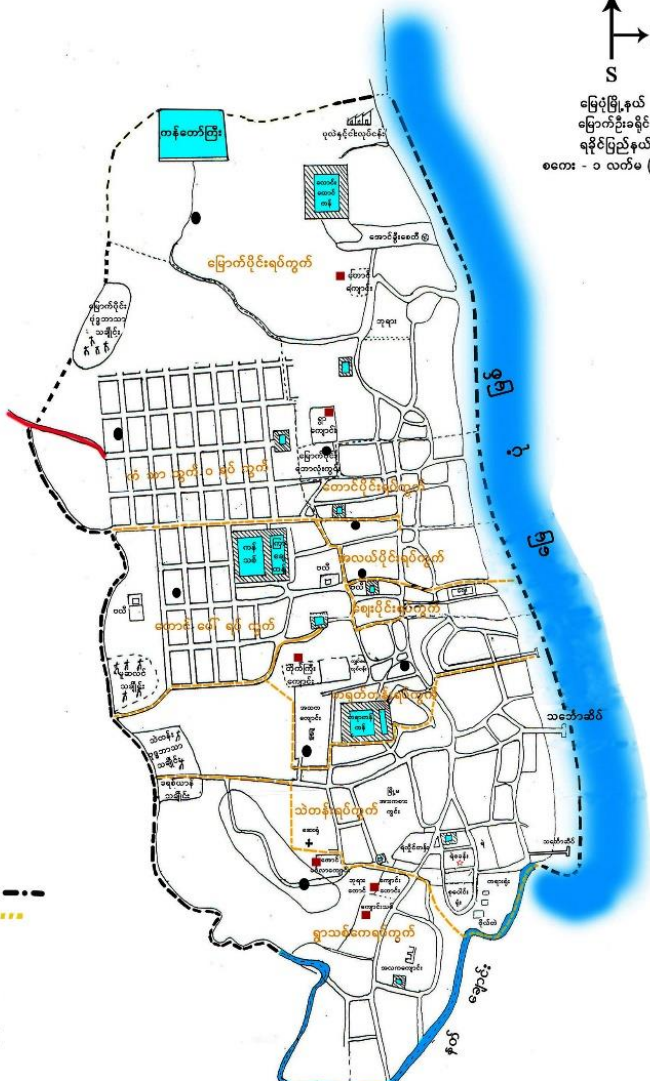
- မြို့နယ်နယ်နိမိတ် ---
- ကျေးရွာအုပ်စုနယ်နိမိတ် - - - - -
- ကျေးရွာအုပ်စု ●
- ကျေးရွာ ○
- မြို့ □
- တာလေးစံး ———
- မြစ်ချောင်း ~~~~

ကျောက်ဖြူမြို့နယ်

မြေပုံမြို့အကွက်စာရွက်မြေပုံ



မြေပုံမြို့နယ်
မြောက်ဦးခရိုင်
ရခိုင်ပြည်နယ်
စတေး - ၀ လက်မ (၆) မိုင်



- စည်ညွှန်းချက်
- မြို့နယ်နိမိတ် - - - - -
 - ရပ်ကွက်နယ်နိမိတ် - - - - -
 - ရပ်ကွက် - ●
 - အ.လ.က - [Symbol]
 - အ.လ.က - [Symbol]
 - မြစ် - [Symbol]
 - စောင့် - [Symbol]
 - ဓား - [Symbol]
 - ရဲစခန်း - [Symbol]
 - သောက်ခရောင်း - [Symbol]
 - ဘုန်းကြီးကျောင်း - [Symbol]
 - မင်း - [Symbol]
 - သူသင်္ဃာ - [Symbol]

အငူတေးရွာအုပ်စု

မြေပုံမြို့နယ်ဒေသဆိုင်ရာအချက်အလက်များ

အခန်း(၁)

နိဒါန်းနှင့်ဒေသသမိုင်း

နိဒါန်း

၁။ အထွေထွေအုပ်ချုပ်ရေးဦးစီးဌာနသည် ပြည်ထဲရေးဝန်ကြီးဌာနအောက်ရှိ ဌာနဖြစ်ပြီး တရားဥပဒေစိုးမိုးရေး၊ရပ်ရွာအေးချမ်းသာယာရေး၊နိုင်ငံတော်အစိုးရ၏ မူဝါဒများအကောင်အထည်ဖော်ရေး၊ကောင်းမွန်သောအုပ်ချုပ်ရေးစနစ်ဖော်ဆောင် ရေးနှင့် ပြည်သူ့ဗဟိုပြုဒေသ ဖွံ့ဖြိုးရေးလုပ်ငန်းများ ဆောင်ရွက်ရေးဟူသော ရည် မှန်းချက်တာဝန်များကို အောင်မြင်အောင်ဆောင်ရွက်လျက်ရှိပါသည်။ အထွေထွေ အုပ်ချုပ်ရေးဦးစီးဌာနတွင်တာဝန်ထမ်းဆောင်ကြသည့်အဆင့်ဆင့်သောအရာထမ်း၊ အမှုထမ်းများသည် ရုံးချုပ်အဆင့်မှ အောက်ခြေရပ်ကွက်/ကျေးရွာအုပ်စု အဆင့် အထိ အထွေထွေအုပ်ချုပ်ရေးဦးစီးဌာနရုံးအသီးသီးတွင်တာဝန်ထမ်းဆောင်ကြပြီး နိုင်ငံတော်အုပ်ချုပ်ရေးယန္တရားချောမွေ့စွာလည်ပတ်ရေးတွင်ပါဝင်ဆောင်ရွက်ခြင်း ၊ဝန်ကြီးဌာန၏ရည်မှန်းချက်တာဝန်များ၊ အခြားဝန်ကြီးဌာနမှပေးအပ်သောတာဝန် များနှင့်ဒေသန္တရအစိုးရအဖွဲ့များမှပေးအပ်သော လုပ်ငန်းတာဝန်များကိုကျေပွန်စွာ ထမ်းဆောင်နေကြရသည်ဖြစ်ရာ ဒေသဆိုင်ရာအချက်အလက်များပြုစုထားရှိခြင်း သည်များစွာအရေးပါလာပါသည်။ ဒေသဆိုင်ရာအချက် အလက်များပြုစုခြင်းဖြင့် မိမိတို့၏လုပ်ငန်း ဆောင် ရွက်ရာတွင် အထောက်အကူပြုသကဲ့သို့အကြီးအကဲများ နယ်မြေသို့ ကွင်းဆင်းရာတွင်နယ်မြေ၏အချက်အလက်များကိုလွယ်ကူစွာသိရှိနိုင် မည်ဖြစ်ပါသည်။ ဤစာအုပ်သည် မြေပုံမြို့နယ်၏ဒေသဆိုင်ရာ အချက်အလက် များ(၂၀၂၃.ခုနှစ်၊မတ်လကုန်ထိအခြေအနေ)ကို သက်ဆိုင်ရာဌာနအသီးသီးမှပေးပို့ သော ကိန်းဂဏန်းများနှင့်အညီ ပြုစုတင်ပြထားခြင်းဖြစ်ပါသည်။

ဒေသသမိုင်းအကျဉ်း

၂။ မြေပုံမြို့သည် ဘိုးတော်ဗဒုံမင်းလက်ထက်တွင် ဝတီလေးရပ်အုပ်ချုပ်ရေး နယ်၊ ဓညဝတီစီရင်စုနယ်မြေတွင်ပါဝင်သော ရှေ့ဟောင်းမြို့ဖြစ်ပါသည်။ မြေပုံမြို့ တည်နေရာသည် ကြပ်စင်ကျွန်း၏ တောင်ဘက်တွင် တည်ရှိပါသဖြင့်ပင်လယ် ဒီလှိုင်းများနှစ်ရှည်လများ တိုက်ခတ်၍သဲသောင်များ စုပုံထွန်းရာမှမြေပုံဟု အမည် တွင် လာသည်ဟုသိရှိရပါသည်။ မြေပုံမြို့အားပြည်ထဲရေးနှင့်သာသနာရေးဝန်ကြီး ဌာန၏(၂၂.၇.၁၉၇၂)ရက်စွဲပါ စာအမှတ်၊ ၁၀၃ / ၃၁ / စိတ်(၁)နှင့် (၂၈.၂.၁၉၈၇) ရက်စွဲပါ စာအမှတ်၊ ၃ / ၁၈၅ / အထ (၂)တို့ဖြင့် ထုတ်ပြန်သည့် အမိန့်ကြေငြာစာ များအရမြေပုံမြို့နယ်အဖြစ်အတည်ပြုခဲ့ပါသည်။ကမ်းထောင်းကြီးရွာအားပြည်ထဲ ရေးဝန်ကြီးဌာန၏(၂၄.၇.၂၀၁၄)ရက်စွဲပါစာအမှတ်၊ ၂၀၀ / ၂၂ - ၄၁၃ (၁၃၅၅) / ဦး ၁ (အထဥ) ဖြင့် ထုတ်ပြန်သည့် အမိန့်ကြေငြာစာအမှတ်၊ ၁၆၅/၂၀၁၄ အရ ကမ်းထောင်းကြီးမြို့အဖြစ် အတည်ပြုခဲ့ပါသည်။

အခန်း(၂)

ပထဝီဝင် အနေအထား

တည်နေရာအကျယ်အဝန်း

၃။ မြေပုံမြို့နယ်သည်အရှေ့လောင်ဂျီတွဒ် ၉၃ ဒီဂရီ ၁၂ မိနစ် နှင့်၉၃ဒီဂရီ ၄၅ မိနစ်အကြား၊မြောက်လတ္တီတွဒ်၁၉ဒီဂရီ ၄၀ မိနစ် မှ ၂၀ဒီဂရီ ၁၅မိနစ် အကြားတွင် တည်ရှိပြီး အကျယ်အဝန်းစတုရန်းမိုင် ပေါင်း(၉၄၂.၁၂)မိုင်ရှိပြီး၊ တောင်နှင့်မြောက် (၄၄)မိုင်၊ အရှေ့နှင့်အနောက် (၂၁.၄)မိုင်ရှိပါသည်။ မြေပုံမြို့ဧရိယာစတုရန်းမိုင်မှာ အောက်ပါအတိုင်းဖြစ်သည်-

စဉ်	မြို့အမည်	မြို့ဧရိယာ စတုရန်းမိုင်	ကျေးရွာအုပ်စု ဧရိယာစတုရန်း မိုင်	မြို့နယ်ဧရိယာ စတုရန်းမိုင်
၁	မြေပုံ	၀.၄၉၂	၉၄၀.၉၇၇	၉၄၂.၁၂
၂	ကမ်းထောင့်ကြီး	၀.၆၅၁	-	-
မြို့နယ်ချုပ်		၁.၁၄၃	၉၄၀.၉၇၇	၉၄၂.၁၂

နယ်နိမိတ်

၄။ အရှေ့ဘက်တွင် အမ်းမြို့နယ်၊ အနောက်ဘက်တွင် ပေါက်တောမြို့နယ်၊ တောင်ဘက်တွင် ကျောက်ဖြူမြို့နယ်၊ မြောက်ဘက်တွင် မင်းပြားမြို့နယ် တို့နှင့် နယ်နိမိတ်ထိစပ်လျက်ရှိပါသည်။

မြေမျက်နှာသွင်ပြင်

၅။ မြေပုံမြို့နယ်သည်တောင်ကုန်းတောင်တန်း၊မြစ်ချောင်းပေါများပြီးတောင် ကုန်းတောင်တန်း(၆၈%) မြေနိမ့်လွင်ပြင်(၃၂%) ရှိပါသည်။

ရေဆင်း

၆။ မြေပုံမြို့နယ်သည် ကျွန်းကြီး (၄၄)ကျွန်း၊ ကျွန်းငယ် (၇၆)ကျွန်းရှိပြီးမြစ်/ ချောင်းများပေါများကာ မြစ်/ချောင်းများသည် ရေငံများသာ ဖြစ်သဖြင့် ရေချိုရရှိမှု၊ စိုက်ပျိုးရေးရရှိမှု ခက်ခဲသော မြို့နယ်ဖြစ်သည်။ ပုဂ္ဂလိကပိုင် ရွှေပြည်တန်၊ မလိခ ရုပ်ပြေးယာဉ်များကို မင်းပြားမြို့နယ် သို့သွားရောက်စီးနင်းရပါသည်။

ပင်လယ်ရေမျက်နှာပြင်အထက်အမြင့်

၇။ မြေပုံမြို့နယ်သည် ပင်လယ်ရေမျက်နှာပြင် အထက်ပျမ်းမျှအမြင့် (၉)ပေ အထက်တွင်တည်ရှိပါသည်။ အမြင့်ဆုံးတောင်မှာ ပြိုင်းချောင်း ရကွမောက်တောင် ဖြစ်၍ပင်လယ်ရေမျက်နှာပြင်အထက်(၁၂၈၂)ပေဖြစ်ပြီး မြို့နယ်၏အနိမ့်ဆုံးအရပ် ဒေသမှာ ငမန်းရဲကျွန်းဖြစ်ပါသည်။

အခန်း(၃)

ရာသီဥတုနှင့် သဘာဝပတ်ဝန်းကျင်

ရာသီဥတု

၈။ မြေပုံမြို့နယ်သည် ပူအိုက်စိုစွတ်သော ရာသီဥတုရှိပြီး အမြင့်ဆုံး အပူချိန် (၃၄°C) နှင့် အနိမ့်ဆုံးအပူချိန်မှာ (၁၉°C) ဖြစ်ပါသည်။ နှစ်အလိုက် ဖြစ်ပေါ်ခဲ့သော မိုးရေချိန်နှင့်အပူချိန်မှာ အောက်ဖော်ပြပါ အတိုင်းဖော်ပြပါသည်-

စဉ်	ခုနှစ်	မိုးရေချိန်		အပူချိန်	
		မိုးရွာရက်	စုစုပေါင်းမိုးရေချိန်လက်မ	နွေရာသီ (°C) အမြင့်ဆုံး	ဆောင်းရာသီ (°C) အနိမ့်ဆုံး
၁	၂၀၂၁	၁၂၈	၁၃၈.၁	၃၃	၂၁
၂	၂၀၂၂	၁၂၄	၉၄.၀၂	၃၄	၁၉
၃	၂၀၂၃	-	-	၃၄	၁၉

သဘာဝပေါက်ပင်များ

၉။ မြေပုံမြို့နယ်တွင် ပျဉ်းကတိုး၊ပိန္နဲ၊သရက်၊ကညင်၊ပြူးပင်၊ပြာပင်၊ကျီးကန်း၊လမု၊ ရာဘာ၊ အုန်း၊ ကွမ်းသီး၊ ကုလားမီးသွေး၊ ဝါးပင်များပေါက် ရောက်ပါသည်။

တောရိုင်းတိရစ္ဆာန်များ

၁၀။ မြေပုံမြို့နယ်တွင် သမင်၊ ဒရယ်၊ မျောက်၊ တောဝက်၊ ဂျီ၊ မြေခွေး နှင့်မြွေအမျိုးမျိုးစသည့် တိရစ္ဆာန်များရှိပါသည်။

သဘာဝပတ်ဝန်းကျင်လက်ရှိအခြေအနေ

၁၁။ မြေပုံမြို့နယ်သည် ပူပြင်းခြောက်သွေ့သော ဒေသတစ်ခုဖြစ်ပြီး အပူချိန် (၃၄°C) ရှိပါသည်။

သဘာဝပတ်ဝန်းကျင်ထိန်းသိမ်းရေးလုပ်ငန်းများ

၁၂။ မြေပုံမြို့နယ်သည် လမုတောပေါများသောဒေသ ဖြစ်၍မြို့နယ်သစ်တော ဦးစီးဌာနမှ လမုတောထိန်းသိမ်းရေးနှင့် သဘာဝပတ်ဝန်းကျင် စိမ်းလန်းစိုပြေရေး အတွက် စီမံချက်ချအကောင်အထည်ဖော် လျှက်ရှိပါသည်။

သဘာဝဘေးအန္တရာယ်ကျရောက်မှု

၁၃။ မြေပုံမြို့နယ်သည်ဘင်္ဂလားပင်လယ်နှင့်ဆက်စပ်တည်ရှိ၍မိုးဦးမိုးနှောင်း ကာလတွင်မကြာခဏလေမုန်တိုင်းဒဏ်ခံရပြီးမုန်တိုင်းနှင့်အတူဒီရေလွှမ်းမိုးမှုများ ကြောင့်လူတိရိစ္ဆာန်အိုးအိမ်အဆောက်အဦများပျက်စီးဆုံးရှုံးမှုများရှိခဲ့ပါသည်။ သဘာဝဘေးအန္တရာယ်ကျရောက်မှုများကို အောက်ပါအတိုင်းဖော်ပြအပ်ပါသည်-

စဉ်	အမျိုးအစား	ဖြစ်ပွား သည့်ခုနှစ်	ဖြစ်ပွား ကြိမ်	သေ/ ပျောက် ဦးရေ	အဆောက် အဦးပျက်စီး ဆုံးရှုံးမှု	ဆုံးရှုံးမှု တန်ဖိုး (ကျပ်သန်း)
၁	-	-	-	-	-	-
ပေါင်း		-	-	-	-	-

အခန်း(၄)

လူဦးရေဆိုင်ရာအချက်အလက်များ

နေထိုင်သည့်တိုင်းရင်းသားလူမျိုးစုများ

၁၄။ မြေပုံမြို့နယ်တွင် နေထိုင်ကြသော တိုင်းရင်းသားလူမျိုးစုများမှာအောက်ပါ အတိုင်းဖြစ်ပါသည်-

စဉ်	လူမျိုး	နေထိုင်သည့် လူဦးရေ	မြို့နယ် လူဦးရေ	မြို့နယ်လူဦးရေ ၏ရာခိုင်နှုန်း
၁	ကချင်	၁	၁၄၂၃၆၆	၀.၀၀
၂	ကယား	၀	၁၄၂၃၆၆	၀.၀၀
၃	ကရင်	၄	၁၄၂၃၆၆	၀.၀၀
၄	ချင်း	၁၈၇၀၃	၁၄၂၃၆၆	၁၃.၀၀
၅	ဗမာ	၄၈	၁၄၂၃၆၆	၀.၀၀
၆	မွန်	၀	၁၄၂၃၆၆	၀.၀၀
၇	ရခိုင်	၁၂၀၆၀၅	၁၄၂၃၆၆	၈၅.၀၀
၈	ရှမ်း	၃	၁၄၂၃၆၆	၀.၀၀
	မြို့နယ်ချုပ်	၁၃၉၃၆၄	၁၄၂၃၆၆	၉၈.၀၀

အိမ်ခြေ၊ အိမ်ထောင်စု၊ လူဦးရေ

၁၅။ မြေပုံမြို့နယ်၏ ၂၀၂၂-ခုနှစ်၊ ဧပြီလကုန်မှ ၂၀၂၃-ခုနှစ်၊ မတ်လကုန်အထိ လူဦးရေမှာ အောက်ပါအတိုင်းဖြစ်ပါသည်-

(က) အိမ်ခြေ/အိမ်ထောင်စု

စဉ်	အကြောင်းအရာ	အိမ်ခြေ	အိမ်ထောင်စု	ရပ်ကွက်	ကျေးရွာအုပ်စု	ကျေးရွာ
၁	မြို့နေ	၅၂၄၈	၅၇၃၄	၁၄	-	-
၂	ကျေးလက်နေ	၂၅၄၀၂	၂၈၀၃၃	-	၅၉	၁၅၅
	မြို့နယ်ချုပ်	၃၀၆၅၀	၃၃၇၆၇	၁၄	၅၉	၁၅၅

(ခ) လူဦးရေ

စဉ်	အကြောင်းအရာ	အသက်(၁၈)နှစ်အောက်			အသက်(၁၈)နှစ်အထက်			စုစုပေါင်း		
		ကျား	မ	ပေါင်း	ကျား	မ	ပေါင်း	ကျား	မ	ပေါင်း
၁	မြို့နေ	၆၇၈၅	၇၆၁၉	၁၄၄၀၄	၅၅၂၃	၅၈၆၀	၁၁၃၈၃	၁၂၃၀၈	၁၃၄၇၉	၂၅၇၈၇
၂	ကျေးလက်နေ	၂၀၀၄၈	၁၉၆၉၃	၃၉၇၄၁	၃၇၅၅၉	၃၉၂၇၉	၇၆၈၃၈	၅၇၆၀၇	၅၈၉၇၂	၁၁၆၅၇၉
	မြို့နယ်ချုပ်	၂၆၈၃၃	၂၇၃၁၂	၅၄၁၄၅	၄၃၀၈၂	၄၅၁၃၉	၈၈၂၂၁	၆၉၉၁၅	၇၂၄၅၁	၁၄၂၃၆၆

လူဦးရေတိုးနှုန်းနှင့်ကျားမအချိုး

၁၆။ မြေပုံမြို့နယ်၏ ၂၀၂၂ ခုနှစ်၊ ဧပြီလကုန်မှ ၂၀၂၃ ခုနှစ်၊ မတ်လကုန်ထိ လူဦးရေ တိုးနှုန်းကျား မ အချိုးမှာ အောက်ပါအတိုင်းဖြစ်ပါသည်-

(က) လူဦးရေတိုးနှုန်းနှင့်ကျားမအချိုး

စဉ်	မြို့နယ်/မြို့	ယခင်နှစ် လူဦးရေ	ယခုနှစ် လူဦးရေ	တိုးလာ ဦးရေ	တိုး နှုန်း	ကျား/မအချိုး		
						ကျား	မ	အချိုး
၁	မြေပုံမြို့နယ်	၁၃၀၀၂၄	၁၃၀၈၃၈	၈၁၄	၀.၆၂	၃၈၂	၄၃၂	၁:၀.၉
၂	ကမ်းထောင့် ကြီးမြို့	၁၁၄၃၇	၁၁၅၂၈	၉၁	၀.၇၉	၃၉	၅၂	၁:၀.၆
	မြို့နယ်ချုပ်	၁၄၁၄၆၁	၁၄၂၃၆၆	၉၀၅	၀.၆၃	၄၂၁	၄၈၄	၁:၁.၅

(ခ) မွေးဖွား၊ သေဆုံး၊ ပြောင်းဝင်၊ ပြောင်းထွက်လူဦးရေ

စဉ်	မြို့နယ်/မြို့	မူလ လူဦးရေ	မွေးဖွား ဦးရေ	သေဆုံး ဦးရေ	ပြောင်းဝင် ဦးရေ	ပြောင်း ထွက်ဦးရေ	လက်ရှိ လူဦးရေ
၁	မြေပုံမြို့နယ်	၁၃၀၀၂၄	၆၈၁	၅၉	၂၁၉	၂၇	၁၃၀၈၃၈
၂	ကထကမြို့	၁၁၄၃၇	၁၄၂	၅၂	၃၂	၃၁	၁၁၅၂၈
	မြို့နယ်ချုပ်	၁၄၁၄၆၁	၈၂၃	၁၁၁	၂၅၁	၅၈	၁၄၂၃၆၆

ကိုးကွယ်သည့်ဘာသာ

၁၇။ မြေပုံမြို့နယ်တွင်နေထိုင်ကြသူများ၏ကိုးကွယ်သည့်ဘာသာအလိုက် လူဦးရေမှာအောက်ပါအတိုင်းဖြစ်ပါသည်-

စဉ်	မြို့နယ်/မြို့	ဗုဒ္ဓဘာသာ	ခရစ်ယာန်	ဟိန္ဒူဘာသာ	အစ္စလာမ်ဘာသာ	နတ်	အခြား	ပေါင်း
၁	မြေပုံမြို့နယ်	၁၀၉၆၉၈	၁၈၁၃၈	-	-	-	၃၀၀၂	၁၃၀၈၃၈
၂	ကထကမြို့	၁၁၄၃၀	၉၈	-	-	-	-	၁၁၅၂၈
	မြို့နယ်ချုပ်	၁၂၁၁၂၈	၁၈၂၃၆				၃၀၀၂	၁၄၂၃၆၆

နိုင်ငံခြားသားများနေထိုင်မှု

၁၈။ မြေပုံမြို့နယ်အတွင်း နိုင်ငံခြားသားများနေထိုင်သူဦးရေမှာအောက်ပါအတိုင်းဖြစ်ပါသည်-

စဉ်	မြို့နယ်/မြို့	နိုင်ငံခြားသားလူမျိုး	နေထိုင်ဦးရေ	မြို့နယ်လူဦးရေ	မြို့နယ်လူဦးရေ၏ ရာခိုင်နှုန်း
၁	မြေပုံ	တရုတ်	-	-	-
၂		အိန္ဒိယ	-	-	-
၃		အခြား	၃၀၀၂	၁၄၂၃၆၆	၀.၀၂

အခန်း(၅)

အုပ်ချုပ်ရေးဆိုင်ရာအချက်အလက်များ

အုပ်ချုပ်ရေးနယ်မြေဖွဲ့စည်းမှု

၁၉။ မြေပုံမြို့နယ်၏အုပ်ချုပ်ရေးနယ်မြေဖွဲ့စည်းမှုမှာအောက်ပါအတိုင်း ဖြစ်ပါသည်-

စဉ်	မြို့နယ်	မြို့	ရပ်ကွက်	ကျေးရွာအုပ်စု	ကျေးရွာ
၁	မြေပုံ	၂	၁၄	၅၉	၁၅၅
	မြို့နယ်ချုပ်	၂	၁၄	၅၉	၁၅၅

ရွေးကောက်ပွဲဆိုင်ရာကိစ္စရပ်များ

၂၀။ မြေပုံမြို့နယ်၏ ရွေးကောက်ပွဲဆိုင်ရာ ကိစ္စရပ်များအား အောက်ပါ အတိုင်း ဖော်ပြအပ်ပါသည်-

(က) မြို့နယ်ရွေးကောက်ပွဲကော်မရှင်အဖွဲ့ခွဲအဖွဲ့ဝင်စာရင်း

စဉ်	အမည်	အလုပ်အကိုင်	တာဝန်
၁	-	-	ဥက္ကဋ္ဌ
၂	-	-	အဖွဲ့ဝင်
၃	-	-	အဖွဲ့ဝင်
၄	-	-	အဖွဲ့ဝင်
၅	-	-	အဖွဲ့ဝင်
၆	-	-	အဖွဲ့ဝင်
၇	ဦးစိုးမြင့်အောင်	ဒု-မြို့နယ်အုပ်ချုပ်ရေးမှူး	အဖွဲ့ဝင်
၈	ဦးဇော်ဇော်လွင်	မြို့နယ်လဝကမှူး	အဖွဲ့ဝင်
၉	ဒေါက်တာသန်းထွန်း	မြို့နယ်ဆရာဝန်	အဖွဲ့ဝင်

၁၀	ဦးလင်းနိုင်	မြို့နယ်ဥပဒေအရာရှိ	အဖွဲ့ဝင်
၁၁	ဦးအောင်ဌေး	မြို့နယ်ပညာရေးမှူး	အဖွဲ့ဝင်
၁၂	ဦးခင်မောင်လှိုင်	စာရင်းစစ်ဦးစီးအရာရှိ	အဖွဲ့ဝင်
၁၃	ဦးထွန်းအေးခိုင်	စိုက်ပျိုးရေး	အဖွဲ့ဝင်
၁၄	ဒေါ်ခင်သီရိဟေမန်	ပြန်ဆက်	အဖွဲ့ဝင်
၁၅	ဦးခင်မောင်ဌေး	အမှုဆောင်အရာရှိ	အဖွဲ့ဝင်
၁၆	ဒေါ်သိန်းသိန်းစိုး	ဦးစီးအရာရှိ(ကော်မရှင်)	အတွင်းရေးမှူး

(ခ) ဆန္ဒမဲပေးပိုင်ခွင့်ရှိသူဦးရေ

စဉ်	မြို့နယ်/မြို့	မြို့နယ်/မြို့ လူဦးရေ	ကျား	မ	ပေါင်း
၁	မြေပုံ	၁၃၀၈၃၈	၃၉၆၉၁	၄၁၄၇၂	၈၁၁၆၃
၂	ကမ်းထောင်းကြီး	၁၁၅၂၈	၃၉၉၁	၃၆၆၇	၇၀၅၈
	မြို့နယ်ချုပ်	၁၄၂၃၆၆	၄၃၀၈၂	၄၅၁၃၉	၈၈၂၂၁

(ဂ) နိုင်ငံရေးပါတီများ

စဉ်	ပါတီ	ဥက္ကဋ္ဌ	အတွင်းရေးမှူး	အမှုဆောင် ဦးရေ	ပါတီဝင် ဦးရေ
၁	ပြည်ခိုင်ဖြိုး	ဦးခင်မောင်လွင်	ဦးအောင်မြင့်	၁၄	၃၈၅၃
၂	တစည	ဦးမောင်လှ	ဦးသာဖြူအောင်	၁၅	-
၃	ရတပ	-	ဦးအောင်ဝင်း	၃၂	၄၅၀၀
၄	NLD	ဒေါ်မတင်နု	ဦးထွန်းမောင်	၁၈	၃၆၀၀
၅	အရှိချင်း	ဦးမောင်အေးထွန်း	ဦးမဲမောင်	၁၇	၅၀၀၀
၆	ရခိုင်မျိုးချစ်ပါတီ	ဦးမောင်လှသိန်း	ဦးညီညီ	၄၁	၁၄၀၀

(ဃ) ရွေးချယ်ခံရသော လွှတ်တော်ကိုယ်စားလှယ်များ

စဉ်	လွှတ်တော် ကိုယ်စား လှယ်အမည်	ပါတီ/ တသီးပုဂ္ဂလ အမည်	လွှတ်တော်အမည်
၁	-	-	ပြည်သူ့လွှတ်တော်
၂	-	-	အမျိုးသားလွှတ်တော်
၃	-	-	ပြည်နယ်လွှတ်တော်
၄	-	-	ပြည်နယ်လွှတ်တော်

အခန်း(၆)

စီးပွားရေးဆိုင်ရာအချက်အလက်

စီးပွားရေးဆိုင်ရာခြုံငုံသုံးသပ်ချက်

၂၁။ မြေပုံမြို့နယ်သည် ရခိုင်ပြည်နယ်အတွင်းတည်ရှိပြီး လမ်းပန်းဆက် သွယ်ရေးခက်ခဲပြီး စီးပွားရေးဖွံ့ဖြိုးတိုးတက်မှု နှေးကွေးသော မြို့နယ် တစ်ခု ဖြစ်ပါသည်။မြို့နယ်အတွင်းရှိဒေသခံပြည်သူလူထုသည်စိုက်ပျိုးရေးလုပ်ငန်း၊ ရေလုပ်ငန်းကိုအဓိကလုပ်ကိုင်ဆောင်ရွက်ကြပါသည်။ရေလမ်းခရီးကိုအဓိက ထားသွားလာရသောမြို့နယ်တစ်ခုဖြစ်ပြီး ဆန်စပါး၊ငါး/ပုဇွန်၊ငါးပိ၊ငါးခြောက် များကို အခြား မြို့နယ်များသို့ တင်ပို့ရောင်းချလျက်ရှိပါသည်။

မြေအသုံးချမှု

၂၂။ မြေပုံမြို့နယ်၏မြေအမျိုးအစားအလိုက်အသုံးချထားသည့်ဧကအား အောက်ပါအတိုင်းဖော်ပြအပ်ပါသည်-

စဉ်	မြေအမျိုးအစား	ဧရိယာ(ဧက)
၁	အသားတင်စိုက်ပျိုးမြေဧရိယာပေါင်း	၇၈၅၃၀
	(က) လယ်မြေဧရိယာ	၇၁၀၈၀
	(ခ)ယာမြေ	-
	(ဂ)ကိုင်း/ကျွန်းမြေ	၃၅၉
	(ဃ) ဥယျာဉ်မြေ	၅၄၈၉
	(င)ဓနိ	၉၂၆
	(စ)တောင်ယာ	၆၇၆
၂	လှုပ်ထားမြေဧရိယာပေါင်း	၉၃၀၆
	(က) လယ်မြေဧရိယာ	၉၂၁၅
	(ခ)ယာမြေ	-
	(ဂ)ကိုင်း/ကျွန်းမြေ	၉၁
	(ဃ) ဥယျာဉ်မြေ	-
	(င)ဓနိ	-
၃	စားကျက်မြေ	၁၇၈၀
၄	စက်မှုလုပ်ငန်းသုံးမြေ	၂
၅	မြို့မြေ	၃၁၅
၆	ရွာမြေ	၇၅၃
၇	အခြားမြေ	၉၅၈၂၈
၈	ကြိုးဝိုင်း/ကြိုးပြင်ကာကွယ်တော ဧရိယာ	၁၄၆၀၆၆
၉	တောရိုင်း	၂၄၂၈၂၁
၁၀	မြေရိုင်း	၄၈
၁၁	စိုက်ပျိုးခြင်းမပြုနိုင်သောဧရိယာ	၂၇၅၀၈
	စုစုပေါင်း	၆၀၂၉၅၇

ဆည်မြောင်းတာဝန်များနှင့် ဆည်ရေသောက်ဧရိယာ

၂၃။ မြေပုံမြို့နယ်ရှိဆည်မြောင်းတာဝန်များနှင့်ဆည်ရေသောက် ဧရိယာမှာ အောက်ပါအတိုင်း ဖော်ပြအပ်ပါသည်-

(က) ကိုယ့်အားကိုယ်ကိုးဆည်များ

စဉ်	ဆည်အမည်	ဆည်အမျိုးအစား	ရေဝင်ဆံ့မှု (ကုဗပေ)	အကျိုးပြုဧက
၁	ဖိုးသာမြောင်	မြေသားတံ	၈၈.၀၀	၂၃
မြို့နယ်ချုပ်			၈၈.၀၀	၂၃

(ခ) မြစ်ရေတင်စီမံကိန်းများ

စဉ်	စီမံကိန်းအမည်	တည်နေရာ	အကျိုးပြုဧက	မှတ်ချက်
	-	-	-	
မြို့နယ်ချုပ်		-	-	

(ဂ) တာဝန်များ/ရေထိန်းတံခါး

စဉ်	တာဝန်/ရေထိန်းတံခါး			ကာကွယ်သည့် မြစ်/ချောင်း	အကျိုးပြုဧက
	အမည်	အမျိုးအစား	အရှည် (ပေ)		
၁	ပင်ခါး	ကွန်ကရစ်	၁၇၀၀၀	ပင်ခါးချောင်း	၄၅၉၅
၂	ငမန်းရဲ	ကွန်ကရစ်	၁၃၂၀၀၀	ပြင်ချောင်းချောင်း	၇၇၆၈
၃	ကျွန်းသာယာ	ကွန်ကရစ်	၃၉၀၀	ပြင်ချောင်းချောင်း	၇၀၂
၄	ငမန်းရဲတာ(၁)	မြေသား	၈၆၀၆၄	ပြင်ချောင်းချောင်း	၅၄၁၄
၅	ငမန်းရဲတာ(၂)	မြေသား	၄၅၉၃၆	ခမောင်းချောင်း	၂၃၅၄
မြို့နယ်ချုပ်			၂၈၄၉၀၀		၂၀၈၃၃

စိုက်ပျိုးရေးလုပ်ငန်း

၂၄။ မြေပုံမြို့နယ်၏ စိုက်ပျိုးရေးလုပ်ငန်း ဆောင်ရွက်နိုင်မှု အခြေအနေ မှာအောက်ပါအတိုင်းဖြစ်ပါသည်-

(က) **အဓိကသီးနှံ(၁၀)မျိုး စိုက်ပျိုးထုတ်လုပ်မှု**

စဉ်	သီးနှံ အမည်	လျာထားဧက		၂၀၂၃-ခုနှစ်၊ မတ်လကုန်ထိ			
				စိုက်	ရိတ်	နှုန်း	အထွက်(တင်း)
၁	စပါးပေါင်း	ဧက	-	-	-	-	-
		မိုး	၇၄၀၂၄	၇၅၅၂၄	၇၅၅၂၄	၅၄.၆၇	၄၁၂၈၈၉၇
၂	မြေပဲ	မိုး	-	-	-	-	-
			၅	၅	၅	၄၇.၅၅	၂၃၈
၃	နှမ်း	မိုး	၉	၉	၉	၇.၅	၃၉၈
			-	-	-	-	-
၄	နေကြာ		၁၁၁	၉၆	၉၆	၂၇.၈၆	၂၆၇၅
၅	မတ်ပဲ		၁၅၃	၂၂၀	၂၂၀	၁၁.၈	၂၅၉၆
၆	ပဲတီစိမ်း	မိုး	-	-	-	-	-
			၁၂	၁၂	၁၂	၁၀.၃၆	၁၂၄၃၂
၇	ပဲစင်းငုံ		၅၃	၅၃	၅၃	၇.၅	၃၉၈
၈	ဝါ		-	-	-	-	-
၉	ကြံ		-	-	-	-	-
၁၀	စုထုတ်ပြောင်း		၃	၃	၃	၃၃.၅	၁၀၁

(ခ) နှစ်ရှည်သီးနှံစိုက်ပျိုးမှုအခြေအနေ

စဉ်	သီးနှံအမည်	စိုက် (ဧက)	ရိတ် (ဧက)	အထွက်နှုန်း	အထွက် ပေါင်း
၁	ရာဘာ	၁၂၂၀	၆၀	၆၇၅.၀၀	၄၀၅၀၀
၂	သီဟိုဠ်	၄၅၀	-	-	-
စုစုပေါင်း		၁၆၇၀	၆၀	-	-

(ဂ) အခြားဈေးကွက်ဝင်သီးနှံများစိုက်ပျိုးထုတ်လုပ်မှု

စဉ်	သီးနှံအမည်	စိုက်ဧက	ရိတ်ဧက	အထွက် နှုန်း	အထွက် ပေါင်း
၁	ငရုတ်(ဆောင်း)	၉၄၂	၉၄၂	၂၁၈	၂၀၅၃၃၅၆
၂	ပြောင်းဖူး(ဆောင်း)	၃၂	၃၂	၆၇၂၆	၂၁၅၂၃၂
မြို့နယ်ချုပ်		၉၇၄	၉၇၄	-	-

(ဃ) လယ်ယာသုံးစက်ကိရိယာ သုံးစွဲမှုအခြေအနေ

စဉ်	အစိုးရ							ပုဂ္ဂလိက						
	လယ် ထွန် စက်	လက် တွန်း ထွန် စက်	မျိုး စေ့ ချ စက်	Combine Harvester	ရိတ် သိမ်း စက်	ချွေ လှေ့ စက်	ရေ စုပ် စက်	လယ် ထွန် စက်	လက် တွန်း ထွန် စက်	မျိုး စေ့ ချ စက်	Combine Harvester	ရိတ် သိမ်း စက်	ချွေ လှေ့ စက်	ရေ စုပ် စက်
၁	-	-	-	၁	-	၂၂	-	-	၄၂၅	-	၄	၇	၃၆	၈

(င) လယ်ယာသုံးထယ်ထွန်နှင့်ကျွဲ၊နွားကောင်ရေ

စဉ်	ထယ်အရေအတွက်	ထွန်အရေအတွက်	ကျွဲကောင်ရေ	နွားကောင်ရေ
၁	၁၀၉၅၃	၄၀၆၀	၈၆၂၅	၈၃၉၂

(စ) ဒေသတွင်း ဆန်ဖူလုံမှုရာခိုင်နှုန်း

စဉ်	အကြောင်းအရာ	ရေတွက်ပုံ	၂၀၂၂-ခု ဧပြီလ	၂၀၂၃-ခု မတ်လ	မှတ်ချက်
၁	လူဦးရေ	ဦး	၁၄၁၄၆၁	၁၄၂၃၆၆	
၂	လူတစ်ဦးတစ်နှစ်စားသုံးမှု				
	-ကျေးလက်နေ	တင်း	၁၄.၇၁	၁၄.၇၁	
	-မြို့နေ	တင်း	၁၁.၄၇	၁၁.၄၇	
၃	ဝမ်းစာလိုအပ်ချက်	တင်း	၁၆၁၉၆၄	၁၆၁၇၈၄	
၄	စပါးစိုက်ဧကပေါင်း	ဧက	၂၀၂၃၈၉၉	၂၀၉၁၆၉၉	
	-အထွက်နှုန်း	တင်း	၇၄၅၃၄	၇၅၅၂၄	
	-အထွက်တင်း	တင်း	၅၉.၂၇	၅၄.၆၇	
၅	လာမည့်နှစ်စပါးစိုက်ဧက	ဧက	၄၄၁၇၆၃၀	၇၅၅၂၄	
၆	ချန်လှပ်ရမည့်တင်း	တင်း	၇၄၅၃၄	၁၅၁၀၄၈	
၇	အသုံးပြုတင်း	တင်း	၁၄၉၀၆၈	၃၇၇၆၂၀	
၈	ပိုလျှံမှု	တင်း	၂၃၀၅၄၉၆	၁၆၅၀၈၂၄	
၉	ဝမ်းစာကျန်ရှိမှု	တင်း	၄၁၃၆၀၃၃	၁၆၅၀၈၂၄	
၁၀	ဖူလုံမှု	%	၁၉၁.၆	၁၆၆.၆၂	

(ဆ) ဒေသတွင်းဆီဖူလုံမှုရာခိုင်နှုန်း

စဉ်	အကြောင်းအရာ	ရေတွက်ပုံ	၂၀၂၂-ခု ဧပြီလ	၂၀၂၃-ခု မတ်လ	မှတ်ချက်
၁	လူဦးရေ	ဦး	၁၄၁၄၆၁	၁၄၂၃၆၆	
၂	လူတစ်ဦးတစ်နှစ်စားသုံးမှု	ပိဿာ	၆.၀၀	၆.၀၀	
	ဝမ်းစာလိုအပ်ချက်	တန်	၁၈၇	၁၃၉၄	
	ဆီထွက်ရှိမှု	မက်/တန်	၁၈၀.၀၇	၁၇၈.၇၂	
၃	အလေအလွင့်နှင့်အခြား	တင်း	၈၅၀	၁၇၉၇	
၄	ချန်လှပ်ရမည့်တင်း	ဧက	၂၇၀၉	၆၄၄	
	အသုံးပြုမှု	မက်/တန်	၁၃၄၉	၁၃၉၄	
	လိုအပ်မှု	မက်/တန်	၁၆၂	၁၂၁၅	
၅	ဖူလုံမှု	%	၁၃.၈၆	၁၂.၈၄	

မွေးမြူရေးလုပ်ငန်းများ

၂၅။ မြေပုံမြို့နယ်၏ မွေးမြူရေးလုပ်ငန်း ဆောင်ရွက်နိုင်မှုအခြေအနေမှာ အောက်ပါအတိုင်းဖြစ်ပါသည်-

(က) မွေးမြူရေးဇုန်များ

စဉ်	ဇုန်အမည်	ကျွဲ	နွား	ဝက်	သိုး/ဆိတ်	ကြက်	ဘဲ	ငှက်
၁	-	-	-	-	-	-	-	-
	မြို့နယ်ချုပ်	-	-	-	-	-	-	-

(ခ) မြို့နယ်မွေးမြူရေး (ကောင်ရေ)

စဉ်	မြို့နယ်/မြို့	ခုနှစ်	ကျွဲ	နွား	ဝက်	ဆိတ်	ကြက်	ဘဲ	ငုံး
၁	မြေပုံမြို့နယ်	၂၀၂၂-၂၃	၁၃၃၅၆	၁၂၉၃၄	၃၀၂၀၅	၁၄၁၆	၂၂၆၇၇၆	၂၈၂၃	၁၇
၂	ကမ်းထောင်းကြီးမြို့	၂၀၂၂-၂၃	၂၂၂၆	၂၁၅၆	၅၀၃၄	၂၃၆	၃၇၇၉၆	၄၇၁	၃
	မြို့နယ်ချုပ်		၁၅၅၈၂	၁၅၀၉၀	၃၅၂၃၉	၁၆၅၂	၂၆၄၅၇၂	၃၂၉၄	၂၀

(ဂ) မြို့နယ်အသားထုတ်လုပ်မှု (ပိဿာ)

စဉ်	မြို့နယ်/မြို့	ခုနှစ်	ကျွဲ	နွား	ဝက်	ဆိတ်	ကြက်	ဘဲ	ငုံး
၁	မြေပုံမြို့နယ်	၂၀၂၂-၂၃	၈၀၁၃၆၀	၅၁၇၃၆၀	၉၀၆၁၅၀	၇၀၈၀	၁၅၈၇၄၃	၁၄၁၂	၂၅
၂	ကမ်းထောင်းကြီးမြို့	၂၀၂၂-၂၃	၁၃၃၅၆၀	၈၆၂၄၀	၁၅၁၀၂၀	၁၁၈၀	၂၆၄၅၇	၁၃၆	၄
	မြို့နယ်ချုပ်		၉၃၄၉၂၀	၆၀၃၆၀၀	၁၀၅၇၁၇၀	၈၂၆၀	၁၈၅၂၀၀	၁၅၄၈	၂၉

(ဃ) မြို့နယ်ကြက်/ဘဲ/ငုံးဥထုတ်လုပ်မှု (လုံး)

စဉ်	မြို့နယ်/မြို့	ခုနှစ်	ကြက်ဥ	ဘဲဥ	ငုံးဥ
၁	မြေပုံ	၂၀၂၂-၂၃	၂၁၃၇၈၈၈	၁၁၂၆၁၆	၁၅၄၈၈၅
၂	ကမ်းထောင်းကြီး	၂၀၂၂-၂၃	၃၅၆၅၅၁	၁၉၇၁၉	၂၅၉၄၈
မြို့နယ်ချုပ်			၂၄၉၄၃၅၉	၁၃၂၃၃၅	၁၈၀၈၃၃

(င) မြို့နယ်နို့ထွက်ပစ္စည်းထုတ်လုပ်မှု

စဉ်	မြို့နယ်/မြို့	ခုနှစ်	နို့စားနွား (ကောင်ရေ)	နို့ထွက် (ပိဿာ)
၁	မြေပုံ	၂၀၂၂-၂၃	-	-
၂	ကမ်းထောင်းကြီး	၂၀၂၂-၂၃	-	-
မြို့နယ်ချုပ်			-	-

(စ) မြို့နယ်ငါး၊ ပုစွန်မွေးမြူမှု အခြေအနေ

စဉ်	ခုနှစ်	ငါး			ပုစွန်		
		အရေ အတွက် (ကန့်)	ကေ	ထုတ်လုပ် မှု ပိဿာ	အရေ အတွက် (ကန့်)	ကေ	ထုတ်လုပ်မှု ပိဿာ
၁	၂၀၂၂-၂၃	-	-	-	၃၁၉	၁၃၈၇၄	၁၃၈၇၄၀

(ဆ) ရေချိုရေငန်ငါးဖမ်းလုပ်ငန်းမှအသားထုတ်မှု(တန်)

စဉ်	ခုနှစ်	ငါး			ပုစွန်		
		လေလံ အရေ အ တွက်	လုပ်ငန်း အရေ အတွက်	ထုတ်လုပ် မှု (တန်)	လေလံ အရေ အ တွက်	လုပ်ငန်း အရေ အတွက်	ထုတ်လုပ် မှု (တန်)
၁	၂၀၂၂-၂၃	-	၁	၁၁၅၉၁.၉၃	-	၁	၃၅၃၃.၈၇
မြို့နယ်ချုပ်		-	၁	၁၁၅၉၁.၉၃	-	၁	၃၅၃၃.၈၇

စက်မှုလက်မှုလုပ်ငန်း

၂၆။ မြေပုံမြို့နယ်၏ စက်မှုလက်မှုလုပ်ငန်း ဆောင်ရွက်နိုင်မှု အခြေအနေမှာ အောက်ပါအတိုင်းဖြစ်ပါသည်-

(က) စက်မှုဇုန်များ

စဉ်	စက်မှုဇုန် အမည်	စက်ရုံအမည်	ထုတ်လုပ်သည့် ပစ္စည်းများ
-မြို့နယ်အတွင်းမရှိပါ-			

(ခ) မြို့နယ်ရှိစက်ရုံများ

စဉ်	စက်ရုံ အမည်	အမျိုး အစား	နိုင်ငံပိုင်	ပုဂ္ဂလိကပိုင်	လုပ်သား အင်အား
၁	KL	ရေခဲစက်	-	ပုဂ္ဂလိကပိုင်	၈
၂	MKM	ရေခဲစက်	-	။	၈
၃	MKM	ရေသန့်စက်	-	။	၇
၄	Power	ရေသန့်စက်	-	။	၇
မြို့နယ်ချုပ်					၃၀

(ဂ) မြို့နယ်ရှိအလုပ်ရုံများ

စဉ်	စက်ရုံ အမည်	အမျိုးအစား	နိုင်ငံပိုင်	ပုဂ္ဂလိကပိုင်	လုပ်သား အင်အား
၁	-မြို့နယ်အတွင်းမရှိပါ-				

(ဃ) အိမ်တွင်းစက်မှုလက်မှုလုပ်ငန်းများ

စဉ်	မြို့နယ်/မြို့	စက်မှုလက်မှုလုပ်ငန်း အမျိုးအစား	အရေအတွက်	လုပ်သား အင်အား
၁	မြေပုံမြို့နယ်	စက်ချုပ်လုပ်ငန်း	၁၅	၆၈
		ပန်းတိမ်လုပ်ငန်း	၃၄	၅၂
		ပန်းဘဲ	၁၀	၂၂
		မုန့်လုပ်ငန်း	၃	၈
၂	ကမ်းထောင့်ကြီးမြို့	ပန်းတိမ်လုပ်ငန်း	၆	၁၅
		စက်ချုပ်လုပ်ငန်း	၁၀	၃၂
	မြို့နယ်ချုပ်		၇၈	၁၉၇

သစ်တောလုပ်ငန်းဆောင်ရွက်မှုအခြေအနေ

၂၇။ မြေပုံမြို့နယ်၏သစ်တောလုပ်ငန်းနှင့်ပတ်သက်သောအချက်အလက်များမှာအောက်ပါအတိုင်းဖြစ်ပါသည်-

(က) သစ်တောများ

စဉ်	အကြောင်းအရာ	ဧရိယာ (ဧက)	ပေါက်သည့်အပင်များ
၁	ကြိုးဝိုင်း	၁၅၈၆၆	ကညင်/ဘင်ဂ/ပျဉ်းမ/ယမနေ/ ဇင်ပြွန်း/လက်ပံ/ကြက်ရိုး/ဇန် ခါး/တောင်သရက်/သင်းပုန်း
၂	ကြိုးပြင်	၁၃၀၂၀၀	ကညင်/ဘင်ဂ/ပျဉ်းမ/ယမနေ/ ဇင်ပြွန်း/လက်ပံ/ကြက်ရိုး/ဇန် ခါး/တောင်သရက်/သင်းပုန်း
မြို့နယ်ချုပ်		၁၄၆၀၆၆	

(ခ) စီးပွားဖြစ်သစ်တောစိုက်ခင်း

စဉ်	စိုက်ပျိုးသူ	နိုင်ငံ/ ပုဂ္ဂလိက ပိုင်	စိုက် ဧက	တည်နေရာ	အပင် အမျိုး အစား	အရေ အတွက်
၁	-	-	-	-	-	-
မြို့နယ်ချုပ်		-	-	-	-	-

(ဂ) သစ်ထုတ်လုပ်မှု

စဉ်	အမျိုးအစား	နိုင်ငံ	ပုဂ္ဂလိကပိုင်	ထုတ်လုပ်မှု(တန်)
၁	-	-	-	-
	မြို့နယ်ချုပ်	-	-	-

(ဃ) သစ်တောထွက်ပစ္စည်းများ

စဉ်	အမျိုးအစား	ရေတွက်ပုံ	ထုတ်လုပ်မှု
၁	ဝါး	လုံး	၃၇၉၀၀၀

တွင်းထွက်ပစ္စည်းထုတ်လုပ်မှုလုပ်ငန်း

၂၈။ မြေပုံမြို့နယ်၏ တွင်းထွက်ပစ္စည်းထုတ်လုပ်မှုလုပ်ငန်းနှင့်ပတ်သက်သောအချက်အလက်များမှာ အောက်ပါအတိုင်းဖြစ်ပါသည်-

(က) ဓါတ်သတ္တုတူးဖော်ထုတ်လုပ်မှု

စဉ်	ဓါတ်သတ္တုအမျိုးအစား	ထွက်ရှိသည့်ဒေသ	ထုတ်လုပ်မှုပမာဏ	ထုတ်လုပ်မှုတန်ဖိုး (ကျပ်သန်းပေါင်း)
၁	- မြို့နယ်အတွင်းမရှိပါ-			

(ခ) ကျောက်မျက်တူးဖော်ထုတ်လုပ်မှု

စဉ်	လုပ်ငန်းတည်နေရာ	ကျောက်မျက်ရတနာအမျိုးအစား						
		ရွှေ	ငွေ	ကျောက်စိမ်း	နီလာ	စိန်	ပတ္တမြား	ပုလဲ
၁	- မြို့နယ်အတွင်းမရှိပါ-							

စွမ်းအင်နှင့်လျှပ်စစ်ကဏ္ဍ

၂၉။ မြေပုံမြို့နယ်၏ စွမ်းအင်/လျှပ်စစ်ကဏ္ဍနှင့် ပတ်သက်သော အချက်အလက်များမှာ အောက်ပါအတိုင်း ဖြစ်ပါသည်-

(က) ဓါတ်ဆီ/ဒီဇယ်အရောင်းဆိုင်

စဉ်	မြို့နယ်/မြို့	ဆိုင်အမည်	နိုင်ငံပိုင်	ပုဂ္ဂလိကပိုင်	တစ်နှစ်ရောင်းချမှုစည်ပေါင်း	
					ဓါတ်ဆီ	ဒီဇယ်
၁	မြေပုံမြို့နယ်	-	-	-	-	-

(ခ) သဘာဝဓါတ်ငွေ့အရောင်းဆိုင်များ

စဉ်	သဘာဝဓါတ်ငွေ့ဆိုင်အမည်	နိုင်ငံပိုင်	ပုဂ္ဂလိကပိုင်	တစ်နှစ်ရောင်းရကုဗပေပေါင်း
၁	- မြို့နယ်အတွင်းမရှိပါ-			

ပို့ဆောင်ရေးနှင့် လမ်းပန်းဆက်သွယ်ရေးလုပ်ငန်း

၃၀။ မြေပုံမြို့နယ်၏ပို့ဆောင်ရေးနှင့်လမ်းပန်းဆက်သွယ်ရေးလုပ်ငန်းနှင့် ပတ်သက်သောအချက်အလက်များမှာအောက်ပါအတိုင်း ဖြစ်ပါသည်-

(က) လေကြောင်းလမ်း

စဉ်	လေဆိပ်/ရဟတ်ယာဉ်ကွင်းအမည်	တည်နေရာ	မှတ်ချက်
၁	-	-	-

(ခ) ရေကြောင်းလမ်း

စဉ်	ရေကြောင်း လမ်းအမည်	မြို့နယ်အတွင်း		အ ရှည် ရေ မိုင်	ဆိပ်ကမ်း အရေအတွက်	
		မှ	ထိ		သင်္ဘော ဆိပ်	အခြား
၁	မြေပုံ-စစ်တွေ	မြေပုံ	စစ်တွေ	၆၄	၁	
၂	မြေပုံ-ကျောက်ဖြူ	မြေပုံ	ကျောက်ဖြူ	၁၂၀	၁	
မြို့နယ်ချုပ်				၁၈၄	၂	

(ဂ) ရထားလမ်းနှင့် ဘူတာရုံများ

စဉ်	ရထားလမ်း အမည်	မြို့နယ်အတွင်း		အရှည် မိုင်	ဘူတာ အရေအတွက်	
		မှ	ထိ		ကြီး	သေး
၁	-	-	-	-	-	-

(ဃ) ကားဂိတ်များ

စဉ်	မြို့နယ်/မြို့	ကားဂိတ် အမည်	ပြေးဆွဲ သည့် ခရီးစဉ်	ပြေးဆွဲ သည့်ယာဉ် အမျိုးအစား	ပြေးဆွဲ သည့်ယာဉ် စီးရေ
၁	မြေပုံ	-	-	-	-
၂	ကမ်းထောင့်ကြီး	-	-	-	-
မြို့နယ်ချုပ်		-	-	-	-

လမ်းဦးစီးဌာနနှင့်တံတားဦးစီးဌာနတို့မှ ဆောင်ရွက်သည့်လုပ်ငန်းများ

၃၁။ ပြည်သူ့ဆောက်လုပ်ရေး လုပ်ငန်းများမှာ အောက်ပါအတိုင်း ဖြစ်ပါသည်-

(က) ကားလမ်းများ

စဉ်	ကားလမ်းအမည်	မြို့နယ်အတွင်း		အရှည်မိုင်
		မှ	ထိ	
၁	မြေပုံ-မင်းပြားလမ်း	မြေပုံ	မင်းပြားနယ်စပ်	(၇)မိုင် (၂)ဖာလုံ
၂	အမ်း-စစ်တွေလမ်း	မြေပုံ-အမ်း နယ်စပ်	မြေပုံ-မင်းပြား နယ်စပ်	(၄၂)မိုင်(၇)ဖာလုံ
၃	ကံသာ-ကပိုင်လမ်း	ကံသာရွာ	ကပိုင်ရွာ	(၁၀)မိုင်(၄)ဖာလုံ

(ခ) မြို့နယ်ချင်းဆက်လမ်းများ

စဉ်	လမ်းအမည်	အရှည် (မိုင်-ဖာလုံ)	အမျိုးအစား			မှတ် ချက်
			ကတ္တရာ	ကျောက် ချော	အမာခံ လမ်း	
၁	မြေပုံ- မင်းပြားလမ်း	(၇)မိုင် (၂)ဖာလုံ	၇.၂ မိုင်	-	-	
၂	အမ်း- စစ်တွေလမ်း	(၄၂)မိုင် (၇)ဖာလုံ	၄၂.၇ မိုင်	-	-	
၃	ကံသာ- ကပိုင်လမ်း	(၁၀)မိုင် (၄)ဖာလုံ	-	၁၀.၄မိုင်	-	

(ဂ) တံတားများ

(၁) ပေ(၁၈၀)အထက်တံတားများ

စဉ်	တံတား အမည်	အရှည် (ပေ)	အမျိုး အစား	တည် ဆောက် သည့်ခုနှစ်	သွားလာ နိုင်သည့်ယာဉ် (ကား/ရထား)
၁	ယောချောင်း	၁၁၀၀	ဘေလီ	၁၉၉၇	ကား

(၂) ပေ(၁၈၀)အောက်တံတားများ

စဉ်	ပေ(၅၀)မှ (၁၈၀)ရှိ တံတားအမည်	အရှည် (ပေ)	အမျိုး အစား	တည် ဆောက် သည့် ခုနှစ်	သွားလာနိုင် သည့်ယာဉ် (ကား/ရထား)	ပေ(၅၀) အောက်တံ တား အရေအတွက်
၁	အမ်း-စစ်တွေလမ်း - ချောင်းကောက် - အလည်ချောင်း - အင်ဂျမ်း - မီးကျောင်းတက် - ညောင်ကိုင်း - ရေဂေါင်းချောင်း - တိမ်ကျားဘို - ယိုးဆွင်း - ရပ်ချောင်း - တုတ်ချောင်း - ဆင်လန်	၆၀' ၉၀' ၁၂၀' ၇၀' ၆၀' ၁၂၀' ၆၀' ၈၀' ၈၀' ၇၀' ၆၀'	သံကူကွန်ကရစ် သံကူကွန်ကရစ် 	- - - - - - - - - - -	ကား ကား 	၂၁၂ စင်း
၂	မြေပုံ-မင်းပြားလမ်း - ကံသာ	၇၀'	ဘေလီ	၂၀၁၂	ကား	၄၀ စင်း
၃	ကံသာ-ကပိုင်လမ်း - ပဲကောက်	၁၀၀'	သံကူကွန်ကရစ်	၂၀၁၆	ကား	၃၃ စင်း

(ဃ) လမ်းတံတားသုံးစက်ကိရိယာများ

စဉ်	မြို့နယ်/မြို့	လမ်းတံတားသုံးစက်ကိရိယာများ				လုပ်သား ဦးရေ
		မြေထိုး စက်	မြေကော် စက်	မြေကြိတ် စက်	မြေသယ် ယာဉ်	
၁	မြေပုံ	-	-	၂	-	၆၀ ဦး
၂	ကမ်းထောင်းကြီး	-	-	-	-	-
	မြို့နယ်ချုပ်	-	-	၂	-	၆၀ ဦး

(င) လမ်း/ တံတားအသုံးပြုခကောက်ခံသည့်လုပ်ငန်း

စဉ်	တိုးဂိတ် အမည်	တည်နေ ရာ	လမ်း/တံတားအရှည်		ကုမ္ပဏီ/အဖွဲ့အစည်း/ လူပုဂ္ဂိုလ်
			မှ	ထိ	
၁	-	-	-	-	-

ဟိုတယ်နှင့် ခရီးသွားလုပ်ငန်း

၃၂။ မြေပုံမြို့နယ်ရှိဟိုတယ်နှင့်ခရီးသွားလုပ်ငန်းနှင့်ပတ်သက်သောအချက်အလက်များမှာ အောက်ပါအတိုင်းဖြစ်ပါသည်-

(က) ဟိုတယ်၊ မိုတယ်၊ အင်း၊ တည်းခိုခန်း

(၁) ဟိုတယ်

စဉ်	ဟိုတယ်အမည်	ဟိုတယ်		အဆင့်	အခန်း ပေါင်း
		နိုင်ငံပိုင်	ပုဂ္ဂလိကပိုင်		
၁	-မြို့နယ်အတွင်းမရှိပါ-				

(၂) မိုတယ်၊ အင်း၊ တည်းခိုခန်း

စဉ်	မိုတယ် အရေအတွက်	အင်း အရေအတွက်	တည်းခိုခန်း အရေအတွက်
၁	-	-	၅

(ခ) ကမ်းခြေနှင့် အပန်းဖြေနေရာများ

စဉ်	ကမ်းခြေ/အပန်းဖြေနေရာ အမည်	တည်နေရာ
၁	အငူကမ်းခြေ	အငူကျေးရွာ

သမဝါယမအသင်းများ

၃၃။ မြေပုံမြို့နယ်တွင်ရှိသောသမဝါယမအသင်းများမှာအောက်ပါအတိုင်း ဖြစ်ပါသည်-

စဉ်	မြို့နယ်/မြို့	သမဝါယမ အသင်းပေါင်း	သမဝါယမ အသင်းစုပေါင်း	မှတ်ချက်
၁	မြေပုံ	၇၀	၁	
၂	ကမ်းထောင့်ကြီး	-	-	
	မြို့နယ်ချုပ်	၇၀	၁	

စီးပွားရေးဆိုင်ရာ အခြေခံအဆောက်အဦများ

၃၄။ မြေပုံမြို့နယ်တွင်ရှိသောစီးပွားရေးဆိုင်ရာအခြေခံအဆောက်အဦများ မှာအောက်ပါအတိုင်း ဖြစ်ပါသည်-

(က) ကုမ္ပဏီ၊ ကုန်စည်ခိုင်၊ ပွဲရုံများ၊ ဈေးနှင့် ကုန်တိုက်များ

(၁) ကုမ္ပဏီများ

စဉ်	ကုမ္ပဏီအမည်	ဆောင်ရွက်သည့် လုပ်ငန်း	တည်နေရာ
၁	သဇွန်ဂုဏ်ရောင်	တည်ဆောက်ရေး	သဲတန်းရပ်ကွက်
၂	General Services Construction	တည်ဆောက်ရေး	ဈေးပိုင်းရပ်ကွက်
၃	Rakha Thit Sar	တည်ဆောက်ရေး	သဲတန်းရပ်ကွက်

၄	La Chan Myay	တည်ဆောက်ရေး	တရုတ်တန်းရပ်ကွက်
၅	Taw Win Rakhine Gon Yee	တည်ဆောက်ရေး	သဲတန်းရပ်ကွက်
၆	Phone Myint Myat	တည်ဆောက်ရေး	ကမ်းထောင့်ကြီးမြို့
၇	Sein San So	တည်ဆောက်ရေး	ကမ်းထောင့်ကြီးမြို့
၈	Shwe Kyun Naung Taw	တည်ဆောက်ရေး	ရွာသစ်ကေရပ်ကွက်
၉	Taw Tar Shin Thani	တည်ဆောက်ရေး	ကမ်းထောင့်ကြီးမြို့
၁၀	Kam Htaung Gyi Myo Sat Thit	တည်ဆောက်ရေး	ကမ်းထောင့်ကြီးမြို့
၁၁	Sein Pyae Shain	တည်ဆောက်ရေး	တရုတ်တန်းရပ်ကွက်
၁၂	Moe Myint Tha Zin	တည်ဆောက်ရေး	စိတ္တရကျေးရွာ
၁၃	Kyae Kyar Tun Tauk	တည်ဆောက်ရေး	ကမ်းထောင့်ကြီးမြို့
၁၄	Myebon Thar	တည်ဆောက်ရေး	တရုတ်တန်းရပ်ကွက်

(၂) ကုန်စည်ခိုင်များ

စဉ်	မြို့နယ်/မြို့	ကုန်စည်ခိုင် အမည်	ရောင်းဝယ်သည့် ပစ္စည်းများ	တည် နေရာ
၁	မြေပုံမြို့နယ်	-	-	-
၂	ကမ်းထောင့်ကြီးမြို့	-	-	-

(၃) ပွဲရုံများ

စဉ်	မြို့နယ်/မြို့	ပွဲရုံအမည်	ရောင်းဝယ်သည့် ပစ္စည်းများ	တည် နေရာ
၁	မြေပုံမြို့နယ်	-	-	-
၂	ကမ်းထောင့်ကြီးမြို့	-	-	-

(၄) ဈေးများ

စဉ်	မြို့နယ်/မြို့	ဈေးအမည်	တည်နေရာ	မှတ်ချက်
၁	မြေပုံမြို့နယ်	မြို့မဈေး	ဈေးပိုင်းရပ်ကွက်	
၂	ကမ်းထောင့်ကြီးမြို့	မြို့ဈေး	အလယ်ပိုင်းရပ်ကွက်	

(၅) ကုန်တိုက်များ

စဉ်	မြို့နယ်/မြို့	ကုန်တိုက်အမည်	တည်နေရာ	မှတ်ချက်
၁	မြေပုံမြို့နယ်	-	-	-
၂	ကမ်းထောင့်ကြီးမြို့	-	-	-

(ခ) ဘဏ်များ

စဉ်	မြို့နယ်/မြို့	ဘဏ်အမည်	အစိုရပိုင်	ပုဂ္ဂလိကပိုင်	စုစုပေါင်း
၁	မြေပုံမြို့နယ်	မြန်မာ့စီးပွားရေးဘဏ်	၁	-	၁
		လယ်ယာဖွံ့ဖြိုးရေးဘဏ်	၁	-	၁
၂	ကမ်းထောင့်ကြီး	ကမ္ဘာ့ရတနာဘဏ်	-	၁	၁
	မြို့နယ်ချုပ်		၂	၁	၃

(ဂ) စတိုးဆိုင်နှင့်အရောင်းဆိုင်များ

စဉ်	ဆိုင်အမျိုးအစား	အရေအတွက်	
		မြေပုံ	ကမ်းထောင့်ကြီး
၁	စတိုးဆိုင်	၂	၁
၂	ရွှေဆိုင်	၆	၄
၃	လျှပ်စစ်ပစ္စည်းဆိုင်	၁၂	၇
၄	ဖုန်း/ဖုန်းပစ္စည်းအရောင်းဆိုင်	၉	၄
၅	စာအုပ်ဆိုင်	၃	၂
၆	ဆေးဆိုင်	၅	၂
၇	စားသောက်ဆိုင်	၁၂	၄
၈	လက်ဖက်ရည်ဆိုင်	၈	၅
၉	ကုန်မာဆိုင်	၉	၄
၁၀	စိုက်ပျိုးရေးပစ္စည်းဆိုင်	၁	၂
၁၁	ဆောက်လုပ်ရေးပစ္စည်းဆိုင်	၃	၂
၁၂	ဝန်ဆောင်မှုလုပ်ငန်းဆိုင်	၂	၂
၁၃	ဆန်ဆိုင်	၄	၃
၁၄	အဝတ်အထည်ဆိုင်	၅	၃
၁၅	နိဗ္ဗာန်ကုန်ဆိုင်	၂	၁
	မြို့နယ်ချုပ်	၈၃	၄၆

စည်ပင်သာယာရေးလုပ်ငန်းများ

၃၅။ မြေပုံမြို့နယ်၏စည်ပင်သာယာရေးလုပ်ငန်းများမှာအောက်ပါအတိုင်း ဖြစ်ပါသည်-

(က) **ဈေးလုပ်ငန်း**

စဉ်	မြို့နယ်/မြို့	ဈေးအမည်	ဆိုင်ခန်း အရေ အတွက်	နိုင်ငံ ပိုင်	ပုဂ္ဂ လိက ပိုင်	တည်နေရာ
၁	မြေပုံမြို့နယ်	မြို့မဈေးကြီး	၁၅၆	နိုင်ငံပိုင်	-	ဈေးပိုင်း
၂	ကထကမြို့	မြို့ဈေး	၅၃	နိုင်ငံပိုင်	-	အလယ်ပိုင်း
မြို့နယ်ချုပ်			၂၀၉			

(ခ) **သောက်သုံးရေရရှိရေးလုပ်ငန်း**

စဉ်	မြို့နယ်/မြို့	စက်ရုံအမည်/ စက်ရုံ	တည်နေ ရာ	အမျိုး အစား	တစ်ရက် ထုတ်လုပ်မှု (ဂါလံ)	ဖြန့်ဖြူး နိုင်မှု (အိမ်ခြေ)
၁	မြေပုံ	ကန်တော်ကြီး	ကံသာ ထွက်ဝ	မြေသား ရေ လှောင် ကန်	၃၁၅၀၀၀	၂၆၂၈
၂	ကမ်းထောင်းကြီး	-	-	-	-	-

(ဂ) **သန့်ရှင်းရေးလုပ်ငန်း**

စဉ်	မြို့နယ်/မြို့	သန့်ရှင်းရေးသုံးစက်ကိရိယာများ(စီး)				လုပ်သား ဦးရေ
		သန့်ရှင်း ရေးယာဉ်	မိလ္လာ ယာဉ်	ဖုံစုပ် စက်	ရေစုပ် စက်	
၁	မြေပုံမြို့နယ်	၂	-	-	-	၄
၂	ကမ်းထောင်းကြီးမြို့	-	-	-	-	-
မြို့နယ်ချုပ်		၂	-	-	-	၄

(ဃ) လမ်း/တံတားလုပ်ငန်း

(၁) လမ်းလုပ်ငန်း

စဉ်	မြို့နယ်/မြို့	လမ်းပေါင်း (လမ်း)	စုစုပေါင်းလမ်းအရှည် (မိုင်)	ကတ္တရာလမ်းပေါင်း		ကွန်ကရစ်လမ်းပေါင်း		မြေသားလမ်းပေါင်း	
				လမ်း	မိုင်	လမ်း	မိုင်	လမ်း	မိုင်
၁	မြေပုံမြို့နယ်	၄၇	၇/၁.၈၂	၁	၀/ ၇.၂	၁၃	၂/ ၃.၈၄	၃၃	၃/ ၆.၇၈
၂	ကမ်းထောင့်ကြီး	-	-	-	-	-	-	-	-
မြို့နယ်ချုပ်		၄၇	၇/၁.၈၂	၁	၀/ ၇.၂	၁၃	၂/ ၃.၈၄	၃၃	၃/ ၆.၇၈

(၂) တံတားလုပ်ငန်း

စဉ်	မြို့နယ်/မြို့	တံတားပေါင်း(စင်း)				
		သံ	ကွန်ကရစ်	အုတ်	သစ်သား	ပေါင်း
၁	မြေပုံမြို့နယ်	-	၅	-	၁	၆
၂	ကမ်းထောင့်ကြီးမြို့	-	-	-	-	-
မြို့နယ်ချုပ်		-	၅	-	၁	၆

(၃) လမ်းတံတားသုံးစက်ကိရိယာများ

စဉ်	မြို့နယ်/မြို့	လမ်းတံတားသုံးစက်ကိရိယာများ				လုပ်သားဦးရေ
		မြေထိုးစက်	မြေကော်စက်	မြေကြိတ်စက်	မြေသယ်ယာဉ်	
၁	မြေပုံ	-	၁	၁	-	၂
၂	ကမ်းထောင်းကြီး	-	-	-	-	-
မြို့နယ်ချုပ်		-	၁	၁	-	၂

ပုံနှိပ်လုပ်ငန်းနှင့် မီဒီယာလုပ်ငန်းများ

၃၆။ မြေပုံမြို့နယ်တွင်ရှိသောပုံနှိပ်တိုက်နှင့်မီဒီယာလုပ်ငန်းများမှာအောက်ပါအတိုင်း ဖြစ်ပါသည်-

(က) ပုံနှိပ်လုပ်ငန်းနှင့် တေးသံသွင်း၊ ဗီဒီယို

စဉ်	မြို့နယ်/မြို့	ပုံနှိပ်စက်		ကွန်ပျူတာ	မိတ္တူ	တေးသံသွင်း	ဗီဒီယို
		နိုင်ငံပိုင်	ပုဂ္ဂလိကပိုင်				
၁	မြေပုံ	-	-	၆	၃	-	-
၂	ကမ်းထောင့်ကြီး	-	-	၂	၂	-	-
မြို့နယ်ချုပ်		-	-	၈	၅	-	-

(ခ) မီဒီယာလုပ်ငန်းများ

စဉ်	မြို့နယ်/ မြို့	သတင်းစာအမည်	တစ်လဖြန့်စောင်ရေ	ဂျာနယ်အမည်	တစ်လဖြန့်စောင်ရေ
၁	မြေပုံ	မြန်မာ့အလင်း	၂၅၅၀	-	-
မြို့နယ်ချုပ်			၂၅၅၀	-	-

ပြည်တွင်းအသားတင်ထုတ်လုပ်မှုနှင့်ဝန်ဆောင်မှုတန်ဖိုး

၃၇။ မြေပုံမြို့နယ်၏ ပြည်တွင်းအသားတင် ထုတ်လုပ်မှုနှင့် ဝန်ဆောင်မှု တန်ဖိုးကို အောက်ပါအတိုင်းဖော်ပြအပ်ပါသည်-

ကျပ်သန်းပေါင်း

စဉ်	အကြောင်းအရာ	အသားတင် ထုတ်လုပ်မှု တန်ဖိုး	၂၀၂၂-၂၀၂၃ ရည်မှန်းချက်တန်ဖိုး	၂၀၂၃-ခုနှစ်၊ မတ်လ ကုန်ထိ ဆောင်ရွက်နိုင်မှု		
				တန်ဖိုး	အကောင်အထည် ဖော်နိုင်မှု	တိုးတက်မှု%
၁	ထုတ်လုပ်မှုတန်ဖိုး	၅၂၉၃၅.၃	၆၈၉၃၁.၇	၅၅၀၃၁.၄	၇၉.၈	၄-
၂	ဝန်ဆောင်မှု	၁၉၆၁၁.၂	၂၄၈၁၅.၃	၂၀၁၇၉.၄	၈၁.၃	၂-၉
၃	ကုန်သွယ်မှုတန်ဖိုး	၁၇၀၀၂.၇	၂၀၈၈၂.	၁၇၂၄၉.၃	၈၂.၆	၁-၅
၄	အသားတင်ထုတ် လုပ်မှုနှင့်ဝန် ဆောင်မှုတန်ဖိုး	၈၉၅၄၉.၂	၁၁၄၆၂၉.	၉၂၄၆၀.၁	၈၀.၇	၃-၃

တစ်ဦးချင်းဝင်ငွေ

၃၈။ မြေပုံမြို့နယ်၏တစ်ဦးချင်းဝင်ငွေကိုအောက်ပါအတိုင်း ဖော်ပြအပ်ပါ သည်-

စဉ်	၂၀၂၀-၂၁	၂၀၂၁-၂၀၂၂	၂၀၂၂-၂၃
၁	၅၈၉၂၅၅	၆၆၇၃၅၈	-

အသက်မွေးဝမ်းကျောင်းလုပ်ငန်းအလိုက် အလုပ်လုပ်သူဦးရေ

၃၉။ မြေပုံမြို့နယ်၏အသက်မွေးဝမ်းကျောင်းလုပ်ငန်းအလိုက်အလုပ်လုပ်ကိုင်သူဦးရေမှာအောက်ပါအတိုင်းဖြစ်ပါသည်-

စဉ်	မြို့နယ်/မြို့	အစိုးရဝန်ထမ်း	ဝန်ဆောင်မှု	စိုက်ပျိုးရေး	မွေးမြူရေး	အရောင်းအဝယ်	စက်မှုလက်မှု	ရေလုပ်ငန်း	ကျပ်နန်း	အခြား	စုစုပေါင်း
၁	မြေပုံမြို့	၂၂၄၃	၁၁၀၀	၄၂၅၀	၅၂၉၀	၁၅၉၅၀	၄၂၀	၈၉၀၀	၁၀၉၃၅	၉၀၂၂	၅၈၁၁၀
၂	ကမ်းထောင့်ကြီး	၁၂၅	၁၂၃	၇၈၀	၁၆၃၂	၂၈၆၀	၅၀	၁၆၅၄	၂၁၈၁	၁၃၂၁	၁၀၇၆
မြို့နယ်ချုပ်		၂၃၆၈	၁၂၂၃	၅၀၃၀	၆၉၂၂	၁၈၈၁၀	၄၇၀	၁၀၅၅၄	၁၃၁၁၆	၁၀၃၄၃	၆၈၈၇၆

အလုပ်လုပ်နိုင်သူဦးရေနှင့် အလုပ်လက်မဲ့ဦးရေ

၄၀။ မြေပုံမြို့နယ်တွင်ရှိသော အလုပ်လုပ်နိုင်သူဦးရေနှင့် အလုပ် လက်မဲ့နှုန်းကို အောက်ပါအတိုင်း ဖော်ပြအပ်ပါသည်-

စဉ်	မြို့နယ်/မြို့	အလုပ်လုပ်နိုင်သူဦးရေ	လုပ်ငန်းခွင်ရှိလုပ်သားဦးရေလုပ်သား	အလုပ်လက်မဲ့ဦးရေ	အလုပ်လက်မဲ့ရာခိုင်နှုန်း
၁	မြေပုံမြို့နယ်	၅၇၈၂၄	၅၅၉၆၉	၁၈၅၅	၃.၂၁%
၂	ကမ်းထောင်းကြီးမြို့	၁၁၁၄၂	၁၀၇၂၆	၄၁၆	၃.၇၃%
မြို့နယ်ချုပ်		၆၈၉၆၆	၆၆၆၉၅	၂၂၇၁	၃.၂၉%

လူမှုရေးဆိုင်ရာအချက်အလက်များ

ပညာရေးကဏ္ဍ

၄၁။ မြေပုံမြို့နယ်တွင်ရှိပညာရေးဆိုင်ရာအချက်အလက်များမှာအောက်ပါအတိုင်းဖော်ပြအပ်ပါသည်

(က) အဆင့်မြင့်ပညာ

စဉ်	တက္ကသိုလ်/ ကောလိပ်/ သိပ္ပံကျောင်း အမည်	တည် နေရာ	အကျယ် အဝန်း (ဧက)	ဆရာ/ ဆရာ မ ဦးရေ	ကျောင်း သား/သူ ဦးရေ	ဆရာနှင့် ကျောင်းသား အချိုး
၁	-မြို့နယ်အတွင်းမရှိပါ-					

(ခ) အခြေခံပညာ

(၁) အထကကျောင်းများ

စဉ်	ကျောင်းအမည်	တည်နေရာ	အကျယ် အဝန်း (ဧက)	ဆရာ/ ဆရာမ ဦးရေ	ကျောင်း သား/သူ ဦးရေ	ဆရာနှင့် ကျောင်း သားအချိုး
၁	ထ၊မြေပုံ	တရုတ်တန်း	၄.၄၀	၃၅	၉၀၄	၁:၂၅
၂	ထ၊သဲတန်း	ရွာသစ်ကေ	၄.၇၅	၂၆	၅၅၂	၁:၂၃
၃	ထ၊ကံသာ	ကံသာရွာ	၂.၅၀	၁၉	၃၉၄	၁:၁၇
၄	ထ၊ကြက်ရေ	ကြက်ရေ	၁.၉၂	၁၉	၃၇၃	၁:၂၂
၅	ထ၊ဒိုင်းပုံ	ဒိုင်းပုံ	၁.၄၅	၁၄	၂၉၁	၁:၂၁
၆	ထ၊ကြာအင်းတောင်	ကြာအင်းတောင်	၀.၆၇	၂၇	၅၀၀	၁:၂၀
၇	ထ၊ရက်ချောင်း	ရက်ချောင်း	၄.၂၀	၂၆	၇၂၄	၁:၃၂
၈	ထ၊ယိုးဆွင်း	ယိုးဆွင်း	၁.၀၇	၁၈	၄၄၁	၁:၂၉

၉	ထလွန်းလုံးပိုက်	လွန်းလုံးပိုက်	၆.၁၀	၁၈	၄၂၃	၁:၂၅
၁၀	ထကိုရံပြင်	ကိုရံပြင်	၁.၁၀	၁၄	၂၈၈	၁:၂၄
၁၁	ထကမ်းထောင်းကြီး	ကမ်းထောင်းကြီး	၂.၉၆	၄၈	၁၁၅၅	၁:၂၈
၁၂	ထသရက်တောင်	သရက်တောင်	၄.၂၀	၂၈	၆၂၅	၁:၂၂
၁၃	ထပေါက်တူးတောင်	ပေါက်တူးတောင်	၅.၀၅	၂၄	၄၆၂	၁:၂၀
၁၄	ထရေခေါင်းချိန်အရှေ့	ရေခေါင်းချိန်	၇.၃၇	၁၆	၃၃၉	၁:၂၂
၁၅	ထငပုသုန်	ငပုသုန်	၃.၃၅	၂၀	၅၀၁	၁:၂၃
၁၆	ထကျွန်းသာယာ	ကျွန်းသာယာ	၁.၅၁	၁၇	၅၁၀	၁:၃၆
၁၇	ထ စညှင်း	စညှင်းကျေးရွာ	၀.၀၈	၁၃	၂၃၅	၁:၁၈
၁၈	ထ ပြည့်ချောင်း	ပြည့်ချောင်းရွာ	၁.၃၂	၁၃	၂၃၀	၁:၁၉
မြို့နယ်ချုပ်			၆၂.၆	၃၉၅	၈၄၈၂	၁:၂၄

(၂) အထကကျောင်းခွဲများ

စဉ်	ကျောင်းအမည်	တည်နေရာ	အကျယ်အဝန်း (ဧက)	ဆရာ/ဆရာမ ဦးရေ	ကျောင်းသား/သူဦးရေ	ဆရာနှင့်ကျောင်းသား အချိုး
၁	ထ(ခွဲ)ဝက်ခေါင်း	ဝက်ခေါင်း	၂.၀၀	၂၁	၃၃၃	၁:၁၅
၂	ထ(ခွဲ)ကျောက်ဖလာ	ကျောက်ဖလာ	၀.၄၇	၁၃	၃၀၆	၁:၂၄
၃	ထ(ခွဲ)မောင်ရှင်	မောင်ရှင်	၂.၆၃	၁၆	၅၅၁	၁:၃၄
၄	ထ(ခွဲ)ရေရှင်	ရေရှင်	၁.၀၉	၁၄	၃၅၇	၁:၂၅
၅	ထ(ခွဲ)တွင်းငူချောင်း	တွင်းငူချောင်း	၀.၆၈	၁၂	၃၀၀	၁:၂၅
၆	ထ(ခွဲ)လောင်းဒရိတ်	လောင်းဒရိတ်	၂.၃၄	၁၁	၁၈၅	၁:၁၇
၇	ထ(ခွဲ)တောင်ကြီးရင်း	တောင်ကြီးရင်း	၀.၂၂	၉	၁၈၈	၁:၂၁
၈	ထ(ခွဲ)ကျီးခေါင်းတောင်	ကျီးခေါင်းတောင်	၁.၁၀	၁၁	၂၉၂	၁:၂၇
၉	ထ(ခွဲ)မိုးသီးနတ်တောင်	ကုန်ဘောင်	၁.၂	၉	၁၉၉	၁:၂၂

၁၀	ထ(ခွဲ)ဥက္ကံ	ဥက္ကံ	၀.၃၈	၁၄	၄၁၅	၁:၃၀
၁၁	ထ(ခွဲ)ယိုးချောင်း	ယိုးချောင်း	၁.၂၃	၁၂	၂၃၀	၁:၁၉
၁၂	ထ(ခွဲ)ကုက္ကို	ကုက္ကို	၀.၄၅	၁၂	၂၄၇	၁:၂၁
၁၃	ထ(ခွဲ)သွင်ဦးချိုင့်	သွင်ဦးချိုင့်	၀.၄၈	၁၂	၂၀၆	၁:၁၇
၁၄	ထ(ခွဲ)ရေနီကြီး	ရေနီကြီး	၀.၁၉	၁၁	၂၄၀	၁:၂၁
၁၅	ထ(ခွဲ)ငွေတွင်းတူး	ငွေတွင်းတူး	၁.၃၈	၁၃	၃၉၀	၁:၃၀
၁၆	ထ(ခွဲ)ညောင်ခက္ကန်	ညောင်ခက္ကန်	၁.၀၃	၁၃	၃၅၁	၁:၂၇
၁၇	ထ(ခွဲ)စိတ္တရ	စိတ္တရ	၅.၆	၁၇	၅၃၂	၁:၃၁
၁၈	ထ(ခွဲ)တပ်ရာ	တပ်ရာ	၁.၈၉	၂၂	၃၈၀	၁:၁၇
၁၉	ထ(ခွဲ)ဆင်ကျပ်	ဆင်ကျပ်	၁.၀	၁၀	၁၆၀	၁:၁၆
၂၀	ထ(ခွဲ)ပြည်ခြား	ပြည်ခြား	၀.၄၀	၉	၂၆၂	၁:၂၉
၂၁	ထ(ခွဲ) သင်းပေါင်းချောင်း	သင်း ပေါင်းချောင်း	၀.၈၀၂	၁၄	၁၈၁	၁:၁၂
မြို့နယ်ချုပ်			၂၅.၇၆	၃၀၂	၆၆၆၉	၁:၂၅

(၃) အလကကျောင်းများ

စဉ်	ကျောင်း အမည်	တည်နေရာ	အကျယ် အဝန်း (ဧက)	ဆရာ/ ဆရာမ ဦးရေ	ကျောင်း သား/ သူဦးရေ	ဆရာနှင့် ကျောင်း သား အချိုး
၁	လ-ငရွေပြင်	ငရွေပြင်	၀.၄၃	၈	၁၁၉	၁:၁၅
၂	လ၊ဖလားကျ	ဖလားကျ	၀.၆၀	၁၁	၂၃၂	၁:၂၁
၃	လ၊ငဆင်ပုန်း	ငဆင်ပုန်း	၀.၁၆	၉	၁၆၃	၁:၁၈
၄	လ၊ပြင်ငူချောင်း	ပြင်ငူချောင်း	၀.၂	၁၁	၂၂၈	၁:၂၁
၅	လ၊အလယ်ကျွန်း	အလယ်ကျွန်း	၁.၂၇	၁၂	၁၇၂	၁:၁၄
၆	လ၊ရှင်တောင်	ရှင်တောင်	၀.၇၅	၇	၁၅၁	၁:၂၂
၇	လ၊သေချောင်း	သေချောင်း	၀.၂၉	၉	၂၃၃	၁:၂၆

၈	လၤဘီလူးဘွေ	ဘီလူးဘွေ	၀.၈၆	၆	၁၈၃	၁:၃၀
၉	လၤပြင်ဝန်း	ပြင်ဝန်း	၁.၀၁	၁၃	၁၆၈	၁:၁၃
၁၀	လၤအုန်းချောင်း	အုန်းချောင်း	၁.၅၅	၁၀	၂၀၀	၁:၂၀
၁၁	လၤမြိုင်သာယာ	မြိုင်သာယာ	၀.၄၅	၁၁	၂၀၄	၁:၁၁
မြို့နယ်ချုပ်			၉.၃၂	၁၁၃	၂၅၅၁	၁၉.၇၈

(၄) အလကကျောင်းခွဲများ

စဉ်	ကျောင်းအမည်	တည်နေရာ	အကျယ်အဝန်း (ဧက)	ဆရာ/ဆရာမ ဦးရေ	ကျောင်းသား/သူဦးရေ	ဆရာနှင့်ကျောင်းသားအချိုး
၁	လ(ခွဲ)ကံသာထွက်ဝ	ကံသာထွက်ဝ	၁.၃၅	၁၂	၂၅၂	၁:၂၁
၂	လ(ခွဲ)အငူ	အငူ	၁.၁၇	၁၀	၁၂၈	၁:၁၂
၃	လ(ခွဲ)ပဲကောက်	ပဲကောက်	၀.၃၀	၁၁	၁၂၂	၁:၁၁
၄	လ(ခွဲ)သဝင်စေ့ကေ	သဝင်စေ့ကေ	၀.၅၂	၇	၁၃၆	၁:၁၉
၅	လ(ခွဲ)ချောင်ကျ	ချောင်ကျ	၀.၃၆	၄	၇၇	၁:၁၉
၆	လ(ခွဲ)လဟာကြီး	လဟာကြီး	၀.၅၂	၄	၅၉	၁:၁၅
၇	လ(ခွဲ)ဆေးမြစ်ဆွဲ	ဆေးမြစ်ဆွဲ	၀.၃၁	၇	၇၃	၁:၁၀
၈	လ(ခွဲ)ပင်ကပ်	ပင်ကပ်	၀.၁၅	၁၁	၉၆	၁:၉
၉	လ(ခွဲ)ကျောက်ငနွား	ကျောက်ငနွား	၁.၀၁	၉	၆၁	၁:၉
၁၀	လ(ခွဲ)ကပိုင်ချောင်း	ကပိုင်ချောင်း	၀.၄၈	၉	၁၀၁	၁:၁၁
၁၁	လ(ခွဲ)ကန့်ကော်ချောင်း	ကန့်ကော်ချောင်း	၀.၁၇	၇	၁၁၄	၁:၁၆
၁၂	လ(ခွဲ)ပြင်ချောင်း	ပြင်ချောင်း	၀.၁၈	၈	၁၀၀	၁:၁၃
၁၃	လ(ခွဲ)သင်္ဂီနက်	သင်္ဂီနက်	၀.၅၁	၉	၁၂၄	၁:၁၄

၁၄	လ(ခွဲ)ပြားသုန်း	ပြားသုန်း	၀.၄၀	၆	၈၀	၁:၁၃
၁၅	လ(ခွဲ)နတ်လှ	နတ်လှ	၀.၅၁	၉	၉၃	၁:၁၀
၁၆	လ(ခွဲ)ဝက်ရူး	ဝက်ရူး	၀.၄၅	၄	၁၃၄	၁:၃၃
၁၇	လ(ခွဲ)မင်းချောင်း	မင်းချောင်း	၀.၇၅	၇	၁၅၈	၁:၂၃
၁၈	လ(ခွဲ)ပြိုင်းချောင်း	ပြိုင်းချောင်း	၀.၉၁	၆	၁၆၇	၁:၂၈
၁၉	လ(ခွဲ)တုတ်ချောင်း	တုတ်ချောင်း	၀.၁၈	၇	၂၀၁	၁:၂၈
၂၀	လ(ခွဲ)နမောင်းကျ	နမောင်းကျ	၀.၂၈	၅	၁၈၁	၁:၃၆
၂၁	လ(ခွဲ)ဝဘော်ကြီး	ဝဘော်ကြီး	၁.၀၈	၈	၁၉၆	၁:၂၄
၂၂	လ(ခွဲ)ကျေးတော	ကျေးတော	၀.၂၈	၁၀	၁၆၁	၁:၁၆
၂၃	လ(ခွဲ)စက်ခွေ	စက်ခွေ	၀.၁၉	၁၂	၁၀၁	၁:၈
၂၄	လ(ခွဲ)သရက်တောင် မြောက်	သရက်တောင်	၀.၆၆	၁၃	၁၆၄	၁:၁၃
၂၅	လ(ခွဲ)ငန်းတောင်	ငန်းတောင်	၀.၂၇	၈	၁၈၂	၁:၂၂
၂၆	လ(ခွဲ)ကျောက်ဖျာ	ကျောက်ဖျာ	၀.၂၃	၅	၁၆၈	၁:၃၃
မြို့နယ်ချုပ်			၁၀.၇၃	၂၀၂	၃၈၃၄	၁:၁၇

(၅) မူလတန်းလွန်ကျောင်းများ

စဉ်	မြို့နယ်/မြို့	ကျောင်းအရေအတွက်	ဆရာ/ဆရာမ ဦးရေ	ကျောင်းသား/သူဦးရေ	ဆရာနှင့် ကျောင်းသား အချိုး
၁	မြေပုံ	၂၄	၁၅၇	၂၉၁၄	၁:၁၈
၂	ကမ်းထောင်းကြီး	၃	၃၅	၇၅၀	၁:၂၁
မြို့နယ်ချုပ်		၂၇	၁၉၂	၃၆၆၄	၁:၁၉

(၆) အမကကျောင်းများ

စဉ်	ကျောင်း အရေအတွက်	ဆရာ/ဆရာမ ဦးရေ	ကျောင်းသား/ သူဦးရေ	ဆရာနှင့် ကျောင်းသား အချိုး
၁	၆၈	၂၅၁	၄၀၂၆	၁:၂၀
မြို့နယ်ချုပ်		၂၅၁	၄၀၂၆	၁:၂၀

(ဂ) မူလတန်းကြိုကျောင်း

စဉ်	မြို့နယ်/မြို့	ကျောင်း အရေအတွက်	ဆရာ/ ဆရာမဦးရေ	ကျောင်းသား /သူဦးရေ	အချိုး
၁	မြေပုံမြို့နယ်	-	-	-	-
မြို့နယ်ချုပ်		-	-	-	-

(ဃ) ဘုန်းတော်ကြီးသင် ပညာရေးကျောင်း

စဉ်	ကျောင်းအမည်	တည်နေရာ	ဆရာ/ ဆရာမ ဦးရေ	ကျောင်း သား/သူ ဦးရေ	အချိုး
၁	ဘားဝေ	ဘားဝေ	၆	၁၆၅	၁:၂၈
၂	င/ဆင်ပုန်း	င/ဆင်ပုန်း	၇	၁၈၁	၁:၂၆
၃	မောင်ရှင်	မောင်ရှင်	၄	၁၀၆	၁:၂၇
၄	ဖလားကျ	ဖလားကျ	၈	၂၆၁	၁:၃၃
၅	ဝါးခုတ်ချောင်း	ဝါးခုတ်ချောင်း	၅	၆၉	၁:၁၄
၆	ပဲကောက်ကျောက်တန်း	ပဲကောက်ကျောက်တန်း	၅	၆၁	၁:၁၂
၇	င/ရွှေပြင်	င/ရွှေပြင်	၃	၈၇	၁:၂၉
မြို့နယ်ချုပ်			၃၈	၉၃၀	၁:၂၄

(င) ကျောင်းနေအရွယ်ကလေးများကျောင်းအပ်နှံမှု

စဉ်	မြို့နယ်/မြို့	(၅)နှစ်ပြည့်ကလေး			ကျောင်းအပ်နှံမှု			ကျောင်းအပ်နှံမှု%
		ကျား	မ	ပေါင်း	ကျား	မ	ပေါင်း	
၁	မြေပုံ	၁၈၅၁	၁၇၆၅	၃၆၁၆	၁၄၈၂	၁၃၁၆	၂၇၉၈	၇၇.၃၇
၂	ကမ်းထောင်ကြီး	၁၂၅	၁၁၂	၂၃၇	၁၀၉	၉၆	၂၀၅	၈၆.၄၉
မြို့နယ်ချုပ်		၁၉၇၆	၁၈၇၇	၃၈၅၃	၁၅၉၁	၁၄၁၂	၃၀၀၃	၇၇.၉၃

(စ) တက္ကသိုလ်ဝင်တန်း အောင်မြင်မှု

စဉ်	မြို့နယ်/မြို့	၂၀၁၉-၂၀၂၀ ခုနှစ်				၂၀၂၁-၂၀၂၂ ခုနှစ်			
		စာရင်းရှိ	ဖြေဆို	အောင်မြင်	ရာခိုင်နှုန်း	စာရင်းရှိ	ဖြေဆို	အောင်မြင်	ရာခိုင်နှုန်း
၁	မြေပုံမြို့နယ်	၂၅၇၀	၂၃၈၈	၆၂၇	၂၆.၄၈	၂၁၆၃	၁၉၇၀	၈၆၈	၄၄.၀၆
၂	ကမ်းထောင်ကြီးမြို့	၁၇၀	၁၆၄	၃၀	၁၈.၂၉	၃၁၀	၃၀၁	၁၂၇	၄၂.၂၀
မြို့နယ်ချုပ်		၂၇၄၀	၂၅၅၂	၆၅၇	၂၅.၉၅	၂၄၇၃	၂၂၇၁	၉၉၅	၄၁.၈၁

(ဆ) စာတတ်မြောက်မှုရာနှုန်း

စဉ်	မြို့နယ်/မြို့	မြို့နယ်လူဦးရေ	(၁၅)နှစ်အထက်လူဦးရေ	စာတတ်မြောက်ဦးရေ	စာတတ်မြောက်မှုနှုန်း
၁	မြေပုံမြို့နယ်	၁၃၀၈၃၈	၇၆၇၇၄	၇၆၇၄၁	၉၉.၉၅%
၂	ကမ်းထောင်းကြီးမြို့	၁၁၅၂၈	၇၂၇၆	၇၂၇၂	၉၉.၉၄%
မြို့နယ်ချုပ်		၁၄၂၃၆၆	၈၄၀၄၀	၈၄၀၁၃	၉၉.၉၆%

(ဇ) သင်ကြားမှု၊ သင်ယူမှု၊ အထောက်အကူပြုစာသင်ခန်းများ ဖွင့်လှစ်နိုင်မှု အခြေအနေ

(၁) အထက ကျောင်းများ

စဉ်	မြို့နယ်/မြို့	အထက်တန်းကျောင်း					ပေါင်း
		စာရင်းရှိ	Media တပ်ပြီး	3PLT တပ်ပြီး	2PLT တပ်ပြီး	1PLT တပ်ပြီး	
၁	မြေပုံ	၃၅	-	၄	၆	၁၅	၂၅
၂	ကမ်းထောင်းကြီး	၁	-	၁	-	-	၁
မြို့နယ်ချုပ်		၃၆	-	၅	၆	၁၅	၂၆

(၂) အလကကျောင်းများ

စဉ်	မြို့နယ်/မြို့	အလယ်တန်းကျောင်း						ပေါင်း
		စာရင်းရှိ	Media တပ်ပြီး	3PLT တပ်ပြီး	2PLT တပ်ပြီး	1PLT တပ်ပြီး		
၁	မြေပုံ	၅၀	-	-	၅	၄၅	၅၀	
၂	ကမ်းထောင်းကြီး	-	-	-	-	-	-	
မြို့နယ်ချုပ်		၅၀	-	-	၅	၄၅	၅၀	

(၃) အမကကျောင်းများ

စဉ်	မြို့နယ်/မြို့	မူလတန်းကျောင်း					စုစုပေါင်း
		စာရင်းရှိ	Media တပ်ပြီး	3PLT တပ်ပြီး	2PLT တပ်ပြီး	1PLT တပ်ပြီး	
၁	မြေပုံ	၉၆	-	-	-	၂၀	၂၀
၂	ကမ်းထောင်းကြီး	၃	-	-	-	၃	၃
မြို့နယ်ချုပ်		၉၉	-	-	-	၂၃	၂၃

(ဈ) စာကြည့်တိုက်များ ဖွင့်လှစ်နိုင်မှု

စဉ်	မြို့နယ်/မြို့	အုပ်ချုပ်ရေး	ပညာရေး	ပြန်ဆက်	ဘုန်ကြီးကျောင်း	အခြား	ပေါင်း
၁	မြေပုံ	၂	၂	၃	-	၁	၈
၂	ကမ်းထောင်းကြီး	၁	၁	-	-	-	၂
မြို့နယ်ချုပ်		၃	၃	၃	-	၁	၁၀

ကျန်းမာရေးကဏ္ဍ

၄၂။ မြေပုံမြို့နယ်၏ ကျန်းမာရေးကဏ္ဍဆိုင်ရာ အချက်အလက်များမှာ အောက်ပါအတိုင်းဖြစ်ပါသည်-

(က) ဆေးရုံများ

စဉ်	ဆေးရုံအမည်	တည်နေရာ	အစိုးရ/ပုဂ္ဂလိက	ကုတင်အရေအတွက်
၁	မြို့နယ်ဆေးရုံ	မြေပုံမြို့	အစိုးရ	၅၀
၂	ကမ်းထောင်းကြီးတိုက်နယ် ဆေးရုံ	ကမ်းထောင်းကြီး	အစိုးရ	၁၆
၃	လွန်းလုံးပိုက်တိုက်နယ်ဆေးရုံ	လွန်းလုံးပိုက်ရွာ	အစိုးရ	၁၆
၄	ကြာအင်းတောင်တိုက်နယ်ဆေးရုံ	ကြာအင်းတောင်ရွာ	အစိုးရ	၁၆
၅	ငပသုန်တိုက်နယ်ဆေးရုံ	ငပသုန်ရွာ	အစိုးရ	၁၆
မြို့နယ်ချုပ်				၁၁၄

(ခ) ဆေးပေးခန်းများ

စဉ်	ဆေးပေးခန်းအမည်	တည်နေရာ	အစိုးရ/ပုဂ္ဂလိက	ကုသသည့်ရောဂါအမျိုးအစား
၁	ကျေးလက်ကျန်းမာရေး	သဲတန်း	အစိုးရ	တီဘီ
၂	ငှက်ဖျားတိုက်ဖျက်	သဲတန်း	အစိုးရ	ငှက်ဖျား
၃	မိခင်နှင့်ကလေး	သဲတန်း	အစိုးရ	မိခင်နှင့်ကလေးကျန်းမာရေးစောင့်ရှောက်မှု
မြို့နယ်ချုပ်		၃	အစိုးရ	

(ဂ) ကျေးလက်ကျန်းမာရေးဌာန/ဌာနခွဲ

(၁) ကျေးလက်ကျန်းမာရေးဌာန

စဉ်	ကျေးလက်ကျန်းမာရေးဌာနအမည်	တည်နေရာ
၁	မိခင်နှင့်ကလေးကျန်းမာရေးဌာန	သဲတန်းရပ်ကွက်
၂	ကိုရင်ပြင်ကျေးလက်ကျန်းမာရေးဌာန	ကိုရင်ပြင်ရွာ
၃	ကြာအင်းတောင်ကျေးလက်ကျန်းမာရေးဌာန	ကြာအင်းတောင်ရွာ
၄	လွန်းလုံးပိုက်ကျေးလက်ကျန်းမာရေးဌာန	လွန်းလုံးပိုက်ရွာ
၅	ရက်ချောင်းကျေးလက်ကျန်းမာရေးဌာန	ရက်ချောင်းရွာ
၆	သရက်တောင်ကျေးလက်ကျန်းမာရေးဌာန	သရက်တောင်ရွာ
၇	ပေါက်တူးတောင်ကျေးလက်ကျန်းမာရေးဌာန	ပေါက်တူးတောင်ရွာ
၈	ကျွန်းသာယာကျေးလက်ကျန်းမာရေးဌာန	ကျွန်းသာယာရွာ
၉	ကမ်းထောင်းကြီးကျေးလက်ကျန်းမာရေးဌာန	ကမ်းထောင်းကြီးမြို့
၁၀	ရေခေါင်းချိန်ကျေးလက်ကျန်းမာရေးဌာန	ရေခေါင်းချိန်ကျေးရွာ

(၂) ကျေးလက်ကျန်းမာရေးဌာနခွဲ

စဉ်	ကျေးလက်ကျန်းမာရေးဌာနခွဲအမည်	တည်နေရာ
၁	ရှင်တောင်ကျေးလက်ကျန်းမာရေးဌာနခွဲ	ရှင်တောင်ရွာ
၂	ကျီးခေါင်းတောင်ကျေးလက်ကျန်းမာရေးဌာနခွဲ	ကျီးခေါင်းတောင်ရွာ
၃	လောင်းဒရိတ်ကျေးလက်ကျန်းမာရေးဌာနခွဲ	လောင်းဒရိတ်ရွာ
၄	သေချောင်းကျေးလက်ကျန်းမာရေးဌာနခွဲ	သေချောင်းရွာ
၅	ကျောက်ငနွားကျေးလက်ကျန်းမာရေးဌာနခွဲ	ကျောက်ငနွားရွာ
၆	ချောင်းကြီးကျေးလက်ကျန်းမာရေးဌာနခွဲ	ချောင်းကြီးရွာ
၇	ဒိုင်းပုံကျေးလက်ကျန်းမာရေးဌာနခွဲ	ဒိုင်းပုံရွာ
၈	ဖလားကျကျေးလက်ကျန်းမာရေးဌာနခွဲ	ဖလားကျရွာ
၉	ကြက်ရေကျေးလက်ကျန်းမာရေးဌာနခွဲ	ကြက်ရေရွာ
၁၀	ဒဂုံကျေးလက်ကျန်းမာရေးဌာနခွဲ	ဒဂုံရွာ
၁၁	အလယ်ကျွန်းကျေးလက်ကျန်းမာရေးဌာနခွဲ	အလယ်ကျွန်းရွာ
၁၂	ပဲကောက်ကျေးလက်ကျန်းမာရေးဌာနခွဲ	ပဲကောက်ရွာ
၁၃	ပြည်ခြားကျေးလက်ကျန်းမာရေးဌာနခွဲ	ပြည်ခြားရွာ
၁၄	ယိုးဆွင်းကျေးလက်ကျန်းမာရေးဌာနခွဲ	ယိုးဆွင်းရွာ
၁၅	ရွာသာယာကျေးလက်ကျန်းမာရေးဌာနခွဲ	ရွာသာယာရွာ
၁၆	င/ရွှေပြင်ကျေးလက်ကျန်းမာရေးဌာနခွဲ	င/ရွှေပြင်ရွာ
၁၇	ရေနီကြီးကျေးလက်ကျန်းမာရေးဌာနခွဲ	ရေနီကြီးရွာ
၁၈	ပြင်ဝန်းကျေးလက်ကျန်းမာရေးဌာနခွဲ	ပြင်ဝန်းရွာ
၁၉	မင်းချောင်းကျေးလက်ကျန်းမာရေးဌာနခွဲ	မင်းချောင်းရွာ
၂၀	ငပုသုန်ကျေးလက်ကျန်းမာရေးဌာနခွဲ	ငပုသုန်ရွာ
၂၁	အုန်းချောင်းကျေးလက်ကျန်းမာရေးဌာနခွဲ	အုန်းချောင်းရွာ
၂၂	ရွာသစ်ကျေးလက်ကျန်းမာရေးဌာနခွဲ	ရွာသစ်ရွာ
၂၃	တပ်ရာကျေးလက်ကျန်းမာရေးဌာနခွဲ	တပ်ရာရွာ
၂၄	ညောင်ခက္ကန်ကျေးလက်ကျန်းမာရေးဌာနခွဲ	ညောင်ခက္ကန်ရွာ
၂၅	စညှင်းကျေးလက်ကျန်းမာရေးဌာနခွဲ	စညှင်းရွာ

၂၆	ကုက္ကိုကျေးလက်ကျန်းမာရေးဌာနခွဲ	ကုက္ကိုရွာ
၂၇	ငွေတွင်းတူးကျေးလက်ကျန်းမာရေးဌာနခွဲ	ငွေတွင်းတူးရွာ
၂၈	ကျောက်ဖျာကျေးလက်ကျန်းမာရေးဌာနခွဲ	ကျောက်ဖျာရွာ
၂၉	ငန်းတောင်ကျေးလက်ကျန်းမာရေးဌာနခွဲ	ငန်းတောင်ရွာ
၃၀	ကျေးတောကျေးလက်ကျန်းမာရေးဌာနခွဲ	ကျေးတောရွာ
၃၁	ဟင်းခရော်ကျေးလက်ကျန်းမာရေးဌာနခွဲ	ဟင်းခရော်ကျေးရွာ
၃၂	စိတ္တရကျေးလက်ကျန်းမာရေးဌာနခွဲ	စိတ္တရကျေးရွာ
၃၃	သရက်အုပ်ကျေးလက်ကျန်းမာရေးဌာနခွဲ	သရက်အုပ်ကျေးရွာ
၃၄	စက်ခွေကျေးလက်ကျန်းမာရေးဌာနခွဲ	စက်ခွေကျေးရွာ
၃၅	ချင်းတောင်ကျေးလက်ကျန်းမာရေးဌာနခွဲ	ချင်းတောင်ကျေးရွာ
၃၆	မဒေးတောင်ကျေးလက်ကျန်းမာရေးဌာနခွဲ	မဒေးတောင်ကျေးရွာ

(ဃ) ကျန်းမာရေးစောင့်ရှောက်မှု

စဉ်	မြို့နယ်/မြို့	လူဦးရေ	ဆရာဝန်မှ ကျန်းမာရေး စောင့်ရှောက်မှု နှုန်း		သူနာပြုမှ ကျန်းမာရေး စောင့်ရှောက်မှု နှုန်း		လက်ထောက် ကျန်းမာရေးမှူးမှ ကျန်းမာရေး စောင့်ရှောက်မှုနှုန်း	
			ဆရာဝန် ဦးရေ	ဆရာဝန် နှင့် လူဦးရေ အချိုး	သူနာပြု ဦးရေ	သူနာပြု နှင့် လူဦးရေ အချိုး	လ/ထ ကျန်းမာရေးမှူး ဦးရေ	လ/ထ ကျန်းမာရေးမှူး နှင့် လူဦးရေ အချိုး
၁	မြေပုံ	၁၃၀၈၃၈	၂	၁:၆၅၄၁၉	၂၅	၁:၅၂၃၃	၈	၁:၁၆၃၅၄
၂	ကမ်းထောင်းကြီး	၁၁၅၂၈	၁	၁:၁၁၅၂၈	၁၅	၁:၇၆၇	-	-
	မြို့နယ်ချုပ်	၁၄၂၃၆၆	၃	၁:၄၇၄၅၅	၄၀	၁:၃၅၅၉	၈	၁:၁၆၃၅၄

(င) ဒေသတွင်းအများဆုံးဖြစ်တတ်သောရောဂါများ

စဉ်	မြို့နယ်/မြို့	ရောဂါအမျိုးအစား									
		ငှက်ဖျား		ဝမ်းလျှော		တီဘီ		ဝမ်းကိုက်		အသည်းရောင်	
		ဖြစ်	သေ	ဖြစ်	သေ	ဖြစ်	သေ	ဖြစ်	သေ	ဖြစ်	သေ
၁	မြေပုံ	၃၂	-	၃၂၆၃	-	၁၄၈	၂	၇၈၂	-	၁၄	-
၂	ကမ်းထောင့်ကြီး	၄	-	၂၈၁	-	၂၄	၁	၈၀	-	-	-
	မြို့နယ်ချုပ်	၃၆	-	၃၅၄၄	-	၁၇၂	၃	၈၆၂	-	၁၄	-

(စ) HIV/AIDS -ရောဂါ ဖြစ်ပွား/ သေဆုံးဦးရေ

စဉ်	မြို့နယ်/မြို့	၂၀၂၁-၂၀၂၂.ခု		၂၀၂၂-၂၀၂၃.ခု	
		ဖြစ်	သေ	ဖြစ်	သေ
၁	မြေပုံမြို့နယ်	၂	-	-	-
၂	ကမ်းထောင့်ကြီးမြို့	-	-	-	-
	မြို့နယ်ချုပ်	၂	-	-	-

(ဆ) ကျန်းမာရေးဆိုင်ရာ ညွှန်းကိန်းများ

စဉ်	မြို့နယ်/မြို့	မိခင်ဦးရေ	ကလေးဦးရေ	လူ(၁၀၀၀)လျှင်			
				မွေးနှုန်း	မိခင်သေနှုန်း	မွေးကင်းစကလေးသေနှုန်း	ကိုယ်ဝန်ပျက်နှုန်း
၁	မြေပုံ	၁၈၈၉	၁၈၇၅	၁၄.၁	၁.၀	၁.၀	၄၀
၂	ကမ်းထောင့်ကြီး	၂၈၁	၂၇၈	၁၇.၂	၀	၇.၁	၃၁
	မြို့နယ်ချုပ်	၂၁၇၀	၂၁၅၃	၁၄.၅	၀.၉	၁.၈	၃၈.၉

လူမှုရေးအသင်းအဖွဲ့များ

၄၃။ မြေပုံမြို့နယ်ရှိလူမှုရေးအသင်းအဖွဲ့များဆိုင်ရာအချက်အလက်များ မှာအောက်ပါအတိုင်းဖြစ်ပါသည်-

(က) INGO အဖွဲ့များ

စဉ်	INGO အမည်	ရုံး/ ရုံးခွဲ တည်နေရာ	ဆောင်ရွက်သည့်လုပ်ငန်း
၁	RI	သဲတန်းရပ်ကွက်	ပြည်လည်ထူထောင်ရေး လုပ်ငန်း

(ခ) NGO (ဦးရေ)

စဉ်	မြို့နယ်/မြို့	အမျိုး သမီး ရေးရာ	မိခင်/ ကလေး အသင်း	စစ်မှုထမ်း ဟောင်း	ကြက် ခြေနီ	အရံမီး သတ်
၁	မြေပုံမြို့နယ်	၆၇၀	၄၁၅	၁၈၉	၇၅	၂၅၀
၂	ကမ်းထောင်းကြီးမြို့	၅၅	၁၀၃	၁၉	၂၃	၆၆
	မြို့နယ်ချုပ်	၇၂၅	၅၁၈	၂၀၈	၉၈	၃၁၆

(ဂ) အသင်းအဖွဲ့များ

စဉ်	အသင်းအဖွဲ့ အမည်	ရုံး/ ရုံးခွဲ တည်နေရာ	မှတ်ပုံတင် အမှတ်	ဆောင်ရွက်သည့် လုပ်ငန်း
၁	ဂရုဏာ	ကံသာထွက်ဝ	၀၀၆/မြေပုံ/၀၀၁	နာရေးကူညီခြင်း
၂	စေတနာရှင်	ကမ်းထောင်းကြီးမြို့	၀၀၆/မြေပုံ/၀၀၂	နာရေးကူညီခြင်း
၃	အလင်းသစ်များဆီသို့	ကြက်ရေကြီး	၀၀၆/မြေပုံ/၀၀၃	နာရေးကူညီခြင်း
၄	သုခဝတီ	ရွာသစ်ကေ	၀၀၆/မြေပုံ/၀၀၄	နာရေးကူညီခြင်း
၅	အထက	တရုတ်တန်း	၀၀၆/မြေပုံ/၀၀၅	ပညာရေးကိစ္စ များ

	ကျောင်းသား/သူ ဟောင်းများအသင်း			ဆောင်ရွက်ခြင်း
၆	ဂရုဏာ	ရှေ့ရှင်	၀၀၆/မြေပုံ/၀၀၆	နာရေးကူညီခြင်း
၇	ပါရမီရှင်	ကံသာထွက်ဝ	၀၀၆/မြေပုံ/၀၀၇	နာရေးကူညီခြင်း
မြို့နယ်ချုပ်			၇	၇

အားကစားနှင့် ဖျော်ဖြေရေးလုပ်ငန်းများ

၄၄။ မြေပုံမြို့နယ်ရှိ အားကစားနှင့်ဖျော်ဖြေရေး လုပ်ငန်းများ ဆိုင်ရာ အချက်အလက်များမှာ အောက်ပါအတိုင်းဖြစ်ပါသည်-

စဉ်	မြို့နယ်/မြို့	အားကစားကွင်း					ဖျော်ဖြေရေး			
		ဘောလုံး	ဘောလီဘော	ဘစကစ်ဘော	တင်းနစ်	ဂေါက်	အခြား	ရုပ်ရှင်ရုံ	ပန်းခြံ	အခြား
၁	မြေပုံမြို့နယ်	၂	၁	-	၁	-	-	-	၂	-
၂	ကမ်းထောင်းကြီးမြို့	၁	၂	-	-	-	-	-	-	-
မြို့နယ်ချုပ်		၃	၃	-	၁	-	-	-	၂	-

အခန်း(၈)

ဘာသာရေးနှင့် သမိုင်းဝင်အဆောက်အဦးများ

ဗုဒ္ဓဘာသာဆိုင်ရာ အဆောက်အဦများနှင့် သာသနာဝင်ပုဂ္ဂိုလ်များ

၄၅။ မြေပုံမြို့နယ်ရှိဗုဒ္ဓဘာသာဆိုင်ရာအဆောက်အဦများနှင့်သာသနာဝင် ပုဂ္ဂိုလ်များဆိုင်ရာ အချက်အလက်များအား အောက်ပါအတိုင်း ဖော်ပြအပ် ပါသည်-

(က) သာသနိကအဆောက်အဦများ

စဉ်	မြို့နယ်/မြို့	ဘုရား	စေတီ	ပုထိုး	ဘုန်းကြီး ကျောင်း	သီလရှင်	ဓမ္မာရုံ
၁	မြေပုံမြို့နယ်	၄၇	၁၁၇	-	၁၈၀	-	၂၈
၂	ကမ်းထောင့်ကြီးမြို့	၃	၃၂	-	၅	-	၃
	မြို့နယ်ချုပ်	၅၀	၁၄၉	-	၁၈၅	-	၃၁

(ခ) ရဟန်းသံဃာနှင့် သီလရှင်များ

စဉ်	မြို့နယ်/မြို့	ရဟန်း	သာမဏေ	သီလရှင်
၁	မြေပုံ	၃၁၀	၁၈၈	-
၂	ကမ်းထောင့်ကြီးမြို့	၂၈	၆၆	-
	မြို့နယ်ချုပ်	၃၃၈	၂၅၄	-

(ဂ) ထင်ရှားသည့် ဘုရား၊ စေတီ နှင့် ပုထိုးများ

စဉ်	မြို့နယ်/မြို့	ဘုရား၊စေတီ၊ ပုထိုးအမည်	တည်နေရာ
၁	မြေပုံမြို့နယ်	အင်္ဂုစေတီ	အင်္ဂုကျေးရွာ
		မြို့ဦးစေတီ	မြေပုံမြို့
		မြောက်ကြိမ်ဘုရား	မြောက်ကြိမ်ရွာ
		ဝမ်းတော်ခါတ်စေတီ	ကြာအင်းတောင်
၂	ကမ်းထောင့်ကြီးမြို့	-	-
	မြို့နယ်ချုပ်	၄	၄

(ဃ) ထင်ရှားသည့်ဘုန်းတော်ကြီးကျောင်းများ

စဉ်	မြို့နယ်/မြို့	ဘုန်းကြီး ကျောင်းအမည်	ဆရာတော် ဘွဲ့အမည်	တည်နေရာ
၁	မြေပုံမြို့နယ်	-	-	-
၂		-	-	-
	မြို့နယ်ချုပ်	-	-	-

အခြားဘာသာရေးအဆောက်အဦများ

၄၆။ မြေပုံမြို့နယ်ရှိ အခြားဘာသာများနှင့် ဆိုင်သောအချက် အလက်များအား အောက်ပါအတိုင်းဖော်ပြအပ်ပါသည်-

စဉ်	မြို့နယ်/မြို့	ခရစ်ယာန်		အစ္စလာမ်		ဟိန္ဒူဘုရားကျောင်း		တရုတ်ဘုရားကျောင်း	
		မြို့	ကျေးလက်	မြို့	ကျေးလက်	မြို့	ကျေးလက်	မြို့	ကျေးလက်
၁	မြေပုံမြို့နယ်	၆	၁၉	-	-	-	-	-	-
၂	ကမ်းထောင့်ကြီးမြို့	-	-	-	-	-	-	-	-
မြို့နယ်ချုပ်		၆	၁၉	-	-	-	-	-	-

သမိုင်းဝင် ထင်ရှားသောအဆောက်အဦနှင့်နေရာများ

၄၇။ မြေပုံမြို့နယ်၌ရှိသော သမိုင်းဝင်ထင်ရှားသော အဆောက်အဦနှင့်နေရာများမှာ အောက်ပါအတိုင်းဖြစ်ပါသည်-

စဉ်	မြို့နယ်/မြို့	သမိုင်းဝင်အဆောက်အဦ	တည်နေရာ	ယဉ်ကျေးမှုဇုန်အမည်	တည်နေရာ
၁	မြေပုံ	-	-	-	-
၂	ကမ်းထောင့်ကြီးမြို့	-	-	-	-
မြို့နယ်ချုပ်		-	-	-	-

အခန်း(၉)

ဒေသဖွံ့ဖြိုးရေးဆိုင်ရာအချက်အလက်များ

ဒေသဖွံ့ဖြိုးရေးလုပ်ငန်းများ ဆောင်ရွက်နိုင်မှုအခြေအနေ

၄၈။ မြေပုံမြို့နယ်၏ ဒေသဖွံ့ဖြိုးရေးလုပ်ငန်းများ ဆောင်ရွက်မှု အခြေအနေမှာအောက်ပါအတိုင်းဖြစ်ပါသည်-

(က) ကျေးလက်လမ်းဖွံ့ဖြိုးရေးဦးစီးဌာနမှဆောင်ရွက်

သည့် လုပ်ငန်းများ

(၁) မြို့-ကျေးလက်၊ကျေးရွာချင်းဆက်လမ်းများ

စဉ်	လမ်းအရေအတွက်	အရှည် (မိုင်-ဖာလုံ)	အမျိုးအစား									
			ကတ္တရာ		ကျောက်ချော		မြေသား		ဂဝံ		ကွန်ကရစ်	
			အရေအတွက်	မိုင်/ဖာလုံ	အရေအတွက်	မိုင်/ဖာလုံ	အရေအတွက်	မိုင်/ဖာလုံ	အရေအတွက်	မိုင်/ဖာလုံ	အရေအတွက်	မိုင်/ဖာလုံ
၁			၁	၀/၀.၆၁	၄	၃/၀			၄	၁/၅.၀၉		

(၂) တံတားများ

စဉ်	တံတားအမည်	အရှည် (ပေ)	အမျိုး အစား	ဆောက်လုပ်မှုပုံစံ		ခွင့်ပြုငွေ (ကျပ်သန်း)
				အသစ်	ပြင်ထိန်း	
၁	ပုဆိုးပျောက်ကျေးရွာဆိပ်ခံတံတား	၃၀'x၁၂'x၈'	ကွန်ကရစ်	အသစ်		၁၃.၈
၂	စိတ္တရကျေးရွာဆိပ်ခံတံတား	၅၀'x၁၂'x၈'	ကွန်ကရစ်	အသစ်		၃၁.၀၀
၃	ရက်ချောင်း-လေးတောင်-တောင်ပေါက်- မီးကျောင်းတက်လမ်းပေါ်ရှိ(၂၀၀')တံတား	၂၀၀'	Bored Pile, Reinforced Concrete Birdge	အသစ်		၅၀၀.၀၀
၄	ရက်ချောင်း-လေးတောင်-တောင်ပေါက်- မီးချောင်းတက်လမ်းပေါ်ရှိ တံတားအမှတ်(၁)	၅'	ကျောက်စီကမ်းကပ်ခုံ နှင့်သံကူကွန်ကရစ် တံတား	အသစ်		၁၂.၂၀
၅	ရက်ချောင်း-လေးတောင်-တောင်ပေါက်- မီးချောင်းတက်လမ်းပေါ်ရှိ တံတားအမှတ်(၂)	၅'	ကျောက်စီကမ်းကပ်ခုံ နှင့်သံကူကွန်ကရစ် တံတား	အသစ်		၁၂.၂၀
၆	ရက်ချောင်း-ဝါးခုတ်ချောင်း-ကွဲကော်ချောင်း လမ်းပေါ်ရှိ(၁၀၀') တံတား	၁၀၀'	ကျောက်စီကမ်းကပ်ခုံနှင့် ရေလယ်Bored Pile, သံမဏိယကွ၊ C- Channelကြမ်းခင်း		ပြင်ထိန်း	၈၈.၃၀၇
	စုစုပေါင်း			၅	၁	၆၅၇.၅၀

(၃) သောက်သုံးရေရရှိရေးလုပ်ငန်း

စဉ်	လုပ်ငန်း တည်နေရာ	အမျိုးအစားနှင့်အတိုင်းအတာ						အကျိုးပြု အိမ်ခြေ
		ရေကန်	ရေတွင်း	အဝီစိတွင်း	လျှိုပိတ်	မြစ်ရေ တင်	အခြား (ရေသွယ်ခြင်း)	
၁	စေတီတောင်ကျေးရွာ	-	၈'၈၂၀'	-	-	-	-	၈၆
၂	ရှောက်ခြံကျေးရွာ	-	၈'၈၂၀'	-	-	-	-	၁၀၁
၃	ဖလားကျကျေးရွာ	-	၂(၈'၈၂၀')	-	-	-	-	၃၃၂
၄	ကျေးတောကျေးရွာ	၂၀၀'x၂၀၀'x၆'	-	-	-	-	-	၂၆၉
၅	လွန်းလုံးပိုက်ကျေးရွာ	-	-	-	-	-	(၃/၀)မိုင်	၃၂၆
ကျေးရွာချုပ်		၁ ကန်	၄ တွင်း	-	-	-	(၃/၀)မိုင်	၁၁၁၄

(၄) လျှပ်စစ်မီးလင်းရေးလုပ်ငန်း

စဉ်	လုပ်ငန်းတည်နေရာ	ဆောင်ရွက်သည့်နည်းလမ်း						အကျိုးပြု အိမ်ခြေ
		မဟာဓါတ်အား	မီးစက်	နေရောင်ခြည်	လေ	ရေအား	ဇီဝ	
၁	-	-	-	-	-	-	-	-
	မြို့နယ်ချုပ်	-	-	-	-	-	-	-

(၅) မြစ်မ်းရောင်ကျေးရွာစီမံကိန်းလုပ်ငန်း

စဉ်	ကျေးရွာအမည်	အိမ်ခြေ	အိမ်ထောင်စု	ခွင့်ပြုငွေကျပ်(သိန်း)
	-	-	-	-
	မြို့နယ်ချုပ်	-	-	-

(၆) ကျေးလက်အိမ်ယာဖွံ့ဖြိုးရေးလုပ်ငန်း

စဉ်	ကျေးရွာအမည်	ခွင့်ပြု အိမ်ခြေ	ပြီးစီး အိမ်ခြေ	ကုန်ကျငွေ ကျပ်(သိန်း)
	-	-	-	-
	မြို့နယ်ချုပ်	-	-	-

(၇) ကျေးလက်အိမ်သာလုပ်ငန်း

စဉ်	ကျေးရွာအမည်	ခွင့်ပြုလုံးရေ	ပြီးစီးလုံးရေ	ကုန်ကျငွေ ကျပ်(သိန်း)
၁	-	-	-	-

(ခ) အစိုးရနှင့်ပြည်သူဆောင်ရွက်သည့်ဒေသဖွံ့ဖြိုးရေးလုပ်ငန်းများ

စဉ်	လုပ်ငန်း အမည်	အရွယ်အစား/ အရှည်	ကုန်ကျငွေ			ပြီးစီးရက်
			အစိုးရ	ပြည်သူ	ပေါင်း	
၁	ပြင်ချောင်းကျေးရွာ ရွာတွင်းလမ်း ကွန်ကရစ်ခင်းခြင်း	၆၂၀'x၆'x၆"	၁၀.၀၀၀	၂.၃၅၀	၁၂.၃၅၀	၃၀.၁၂.၂၀၂၂
	မြို့နယ်ချုပ်		၁၀.၀၀၀	၂.၃၅၀	၁၂.၃၅၀	

မြို့ပြစီမံကိန်း(TownPlan)နှစ်(၃၀)အတွက်မြေအသုံးချမှုဆိုင်ရာလျာထားချက်
၄၉။ မြို့ပြစီမံကိန်း(Town Plan)နှစ်(၃၀)အတွက် မြေအသုံးချမှု ဆိုင်ရာ
လျာထားချက်မှာ အောက်ပါအတိုင်းဖြစ်ပါသည်-

စဉ်	လျာထားမည့် မြေဧက	လျာထားမည့် မြေကွက်ပေါင်း	လျာထားမည့် နေရာ
၁	၂၂.၄၈	၂၄၉	မြို့မအနောက်ကွင်း

အခန်း(၁၀)

အထွေထွေ

၅၀။ အခြားတင်ပြလိုသောအချက်များ
မရှိပါ။

နိဂုံး

၅၁။ မြေပုံမြို့နယ်၏ဒေသဆိုင်ရာအချက်အလက်များကိုဌာနဆိုင်ရာများမှ
ပေးပို့သောအချက်အလက်များဒေသဆိုင်ရာအချက်အလက်စာစောင်များမှ
တ်တမ်း များအပေါ်တွင်အခြေခံလျက် အကျဉ်းချုံး ပြုစုထားခြင်းဖြစ်ပါသည်။
ဒေသဆိုင်ရာအချက်အလက်များအားမှတ်တမ်းတင်စုစည်းတင်ပြခြင်းအားဖြင့်
မြေပုံမြို့နယ်တစ်ခုလုံး၏အချက်အလက်နှင့်ဖွံ့ဖြိုးတိုးတက်မှုအခြေအနေများ
ကိုလေ့လာသိရှိ နိုင်ပြီးမိမိတို့၏လုပ်ငန်းများကိုအထောက်အကူပြုမည်ဖြစ်ပါ
ကြောင်းတင်ပြအပ်ပါသည်။

မြို့နယ်အုပ်ချုပ်ရေးမှူး

မြို့နယ်အထွေထွေအုပ်ချုပ်ရေးဦးစီးဌာန

မြေပုံမြို့နယ်

ရက်စွဲ၊ ၂၀၂၃ ခုနှစ်၊ မတ်လ(၃၁)ရက်